

むつ市みどりの基本計画

公園等資料編



青森県むつ市
2018年5月

【目次】

【目次】	1
冊子「むつ市公園等について」	3
1. 都市公園の状況	4
1. 新町児童公園	4
2. 柳町児童公園	5
3. むつ北児童公園	6
4. 小川町児童公園	7
5. 横迎町児童公園	8
6. 代官山公園	9
7. 金谷公園	10
8. むつ市墓地公園	11
9. 早掛沼公園	12
10. 上町児童公園	13
11. 宇田児童公園	14
12. 文京児童公園	15
13. 宇曾利川児童公園	16
14. 川守児童公園	17
15. 旭町児童公園	18
16. 水源池公園	19
17. おおみなと臨海公園	20
18. むつ運動公園	21
19. 中島児童公園	22
20. 大畑中央公園	23
2. 遊園地（都市公園以外）の状況	24
1. 海老川地区遊園地	24
2. 中野沢地区遊園地	25
3. 関根出戸地区遊園地	26
4. 最花地区遊園地	27
5. 大平地区遊園地	28
6. 新城ヶ沢地区遊園地	29
7. 城ヶ沢地区遊園地	30
8. 泉沢地区遊園地	31
3. 都市公園以外の公園、広場、ポケットパーク等の状況	32
1. 小川町ポケットパーク	32
2. イベント広場	33

3.	下北駅前広場	34
4.	大湊駅前広場	35
5.	宇田運動広場	36
6.	宇田川水と緑の砂防ゾーン	37
7.	せせらぎ公園	38
8.	釜臥山スキー場	39
9.	斗南藩墳墓の地	40
10.	斗南藩土上陸の地	41
11.	斗南藩史跡地	42
12.	斗南藩柴五郎一家住居跡	43
13.	袈川海岸小公園	44
14.	川内川水辺のプロムナード	45
15.	川内町ふれあい公園	46
16.	心と体をいやす水辺空間	47
17.	川内港緑地公園	48
18.	女子川河川公園	49
19.	ふれあいスポーツパーク	50
20.	湯野川温泉公園	51
21.	川内海辺公園	52
22.	かわうちまりんぴーち	53
23.	大滝公園	54
24.	川内川河川公園	55
25.	大畑町大安寺やすらぎの森公園	56
26.	奥葉研修景公園	57
27.	大畑海浜公園	58
28.	兔沢スキー場	59
29.	平和小公園	60
30.	蛸崎越沢水源地公園	61
31.	愛宕山公園	62
32.	脇野沢山村広場	63
33.	脇野沢総合運動場	64
34.	脇野沢漁村広場	65
35.	牛の首農村公園	66
36.	猿の住む海辺公園	67

冊子「むつ市公園等について」

むつ市みどりの基本計画では、「みどり」について次のとおりとしています。

「みどり」とは

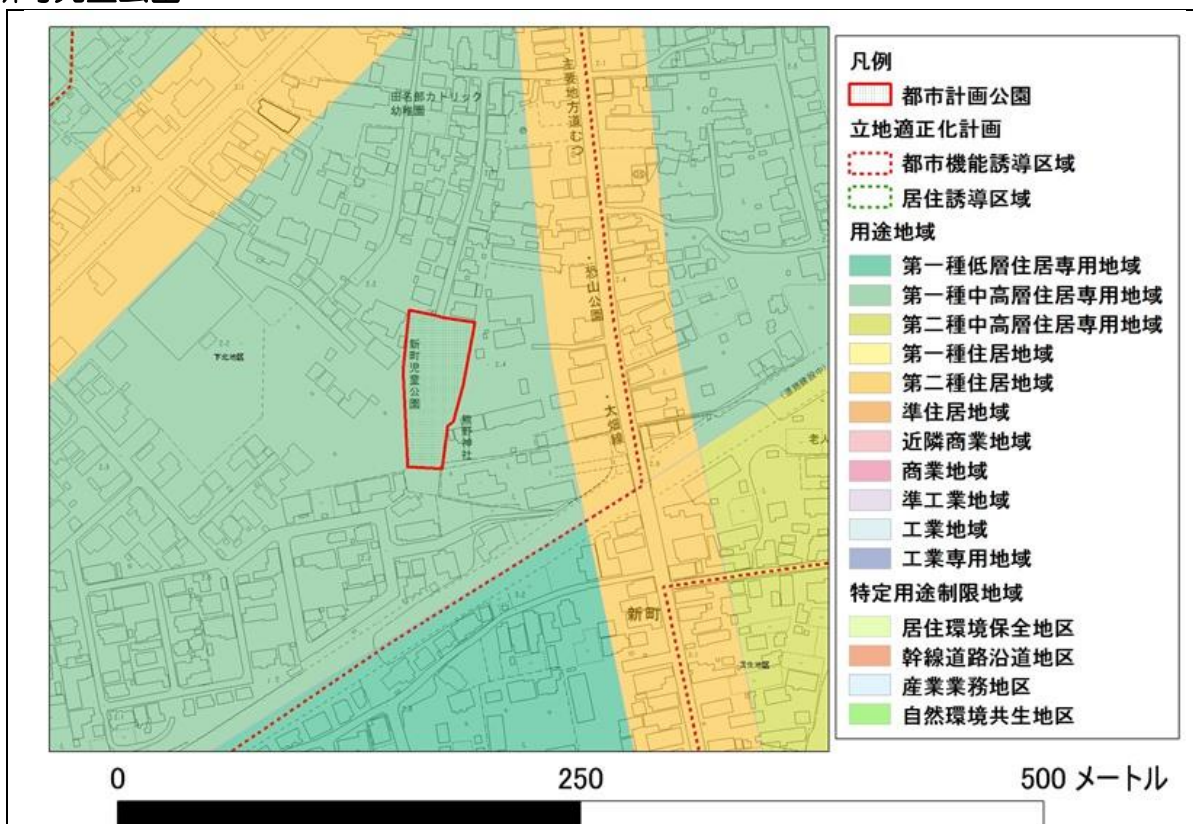
- 樹林地、公園、広場、緑地、草花、緑化施設など広く対象とし、整備、管理、活動、花植え、緑化を“みどりのまちづくり”とします。
 - 公園とは
 - ◇ 都市公園、児童遊園地、公園の名称がつくもの、開発行為により設置された公園を指します。
なお、都市公園とは都市公園法第2条の2に基づく公告を行ったものをいいます。
 - 広場とは
 - ◇ 広場、ポケットパーク、オープンスペース（誰もが立ち入れる場所をいいます）を指します。
 - 緑地とは
 - ◇ 草地、緑地帯、開発行為により設置された緑地を指します。

冊子「むつ市公園等について」は、都市公園、遊園地、都市公園以外の公園等の状況について、資料を取りまとめています。

みどりのまちづくりの進捗に伴い、記載内容が変更されます。

1. 都市公園の状況

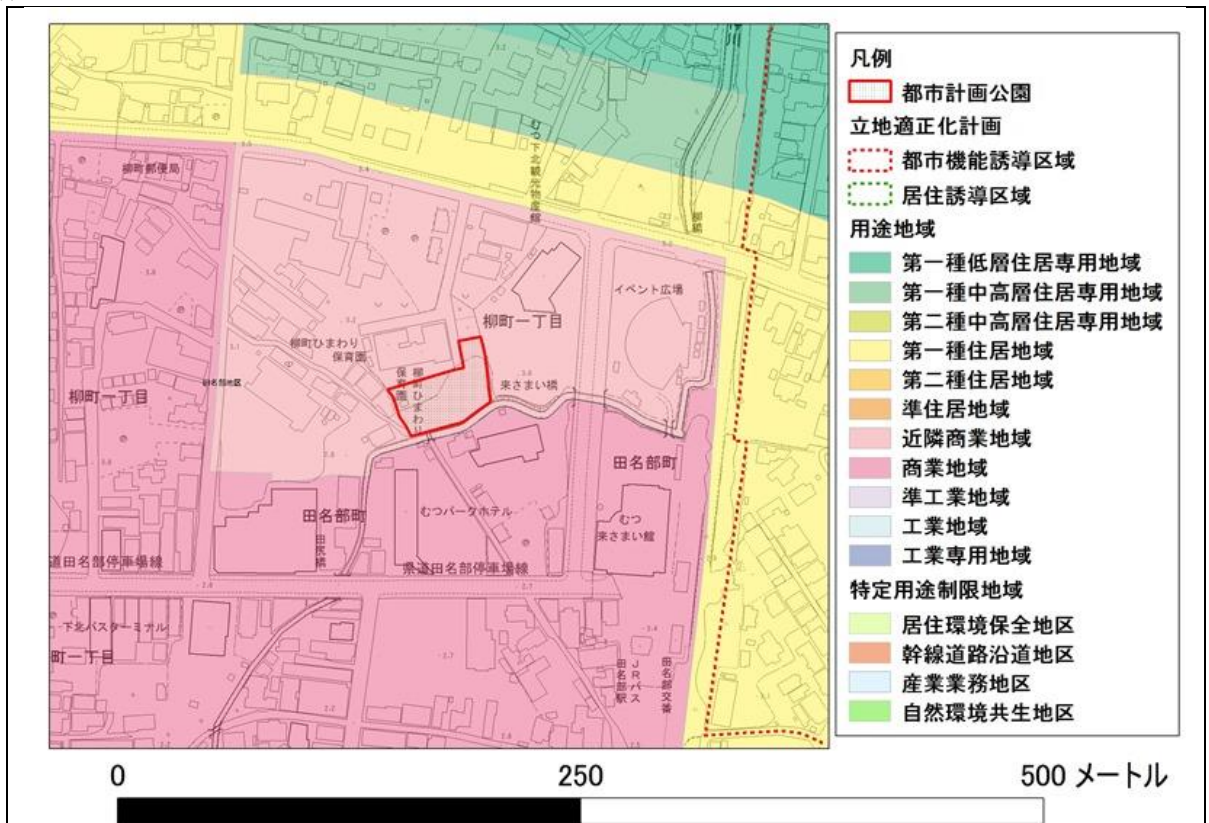
1. 新町児童公園



状況

- 都市機能誘導区域内です。
- 避難場所となっています。(地震・火災・津波)

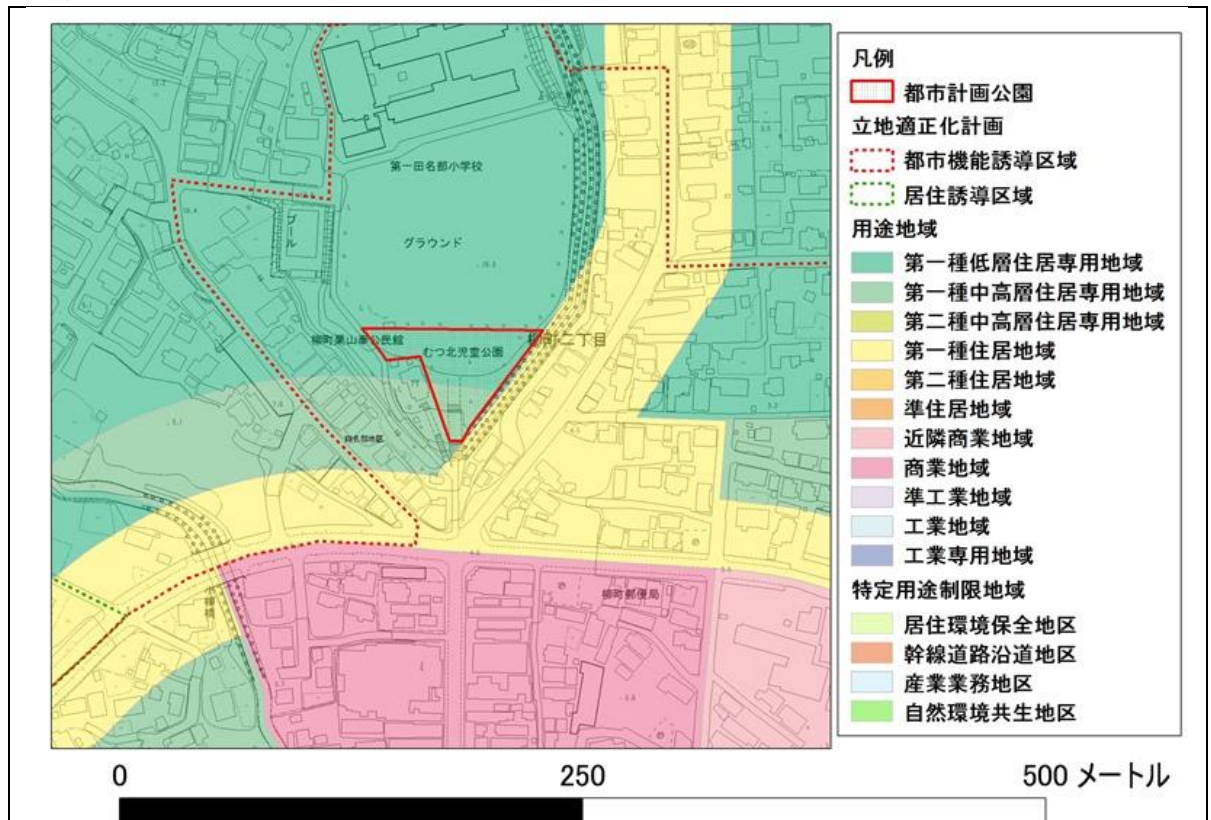
2. 柳町児童公園



状況

- 都市機能誘導区域内です。
- 避難場所となっています。(地震・火災・津波)
- 柳町ひまわり保育所の一部が占用許可で設置されています。
- 公園内の簡易な清掃について管理許可により柳町ひまわり保育所が行っています。

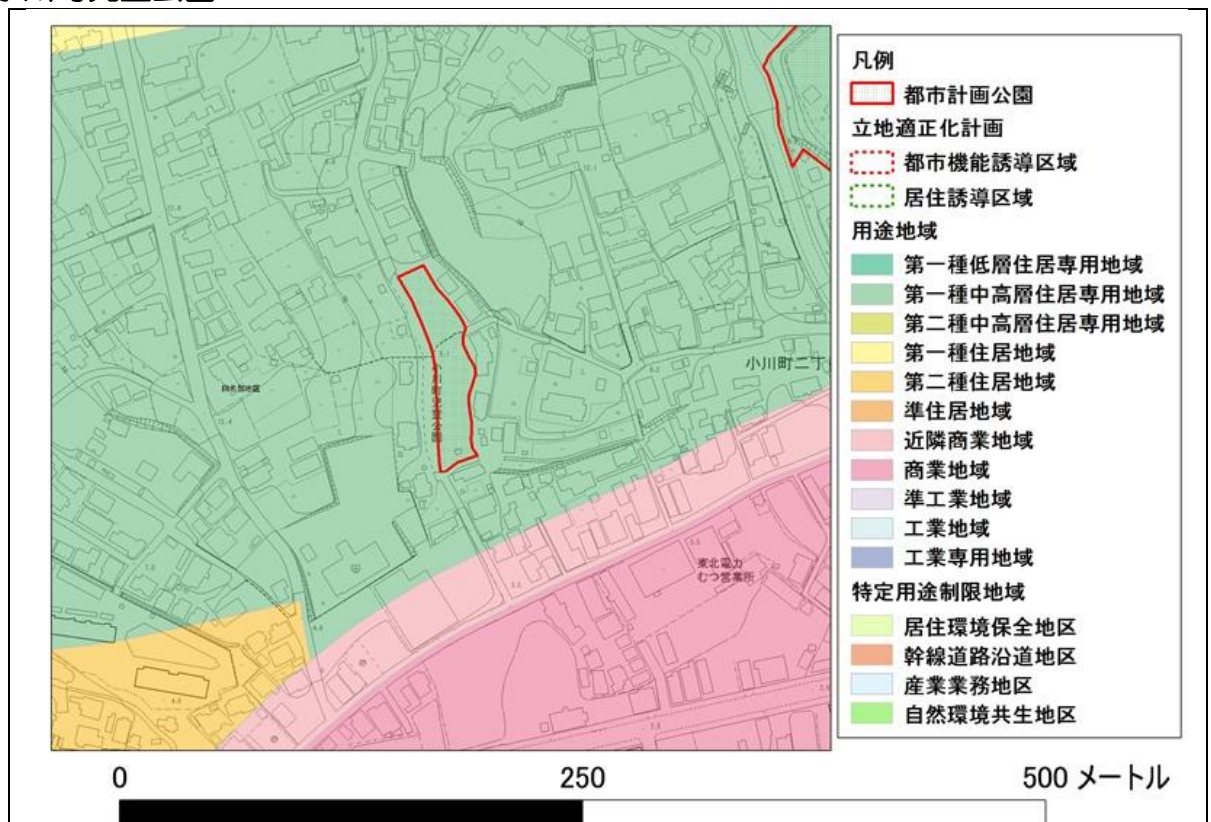
3. むつ北児童公園



状況

- 都市機能誘導区域内です。
- 避難場所となっています。(地震・火災・津波)

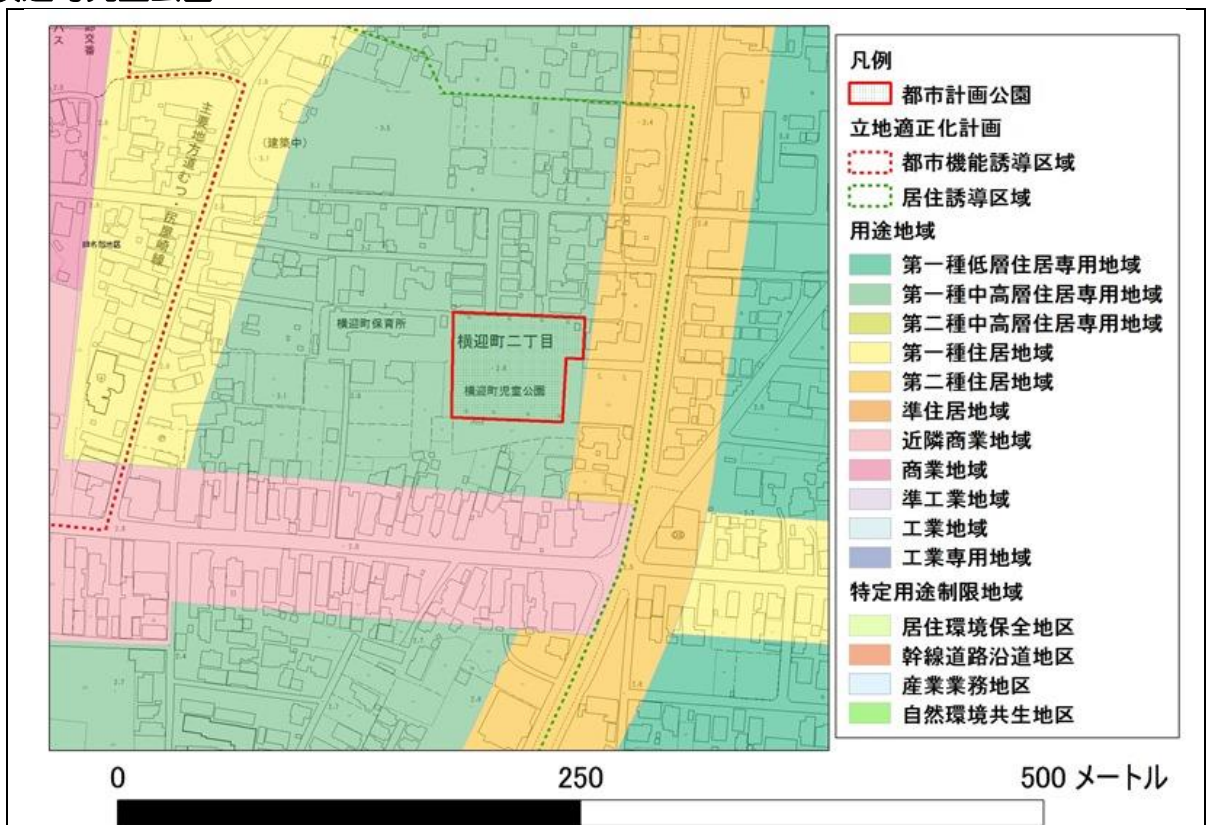
4. 小川町児童公園



状況

- 都市機能誘導区域内です。
- 避難場所となっています。(地震・火災・津波)
- 民有地を賃借し都市公園としています。

5. 横迎町児童公園



状況

- 居住誘導区域内です。
- 避難場所となっています。(地震・火災・津波)
- 隣接し公園を共有利用していた横迎町保育所が廃止されました。

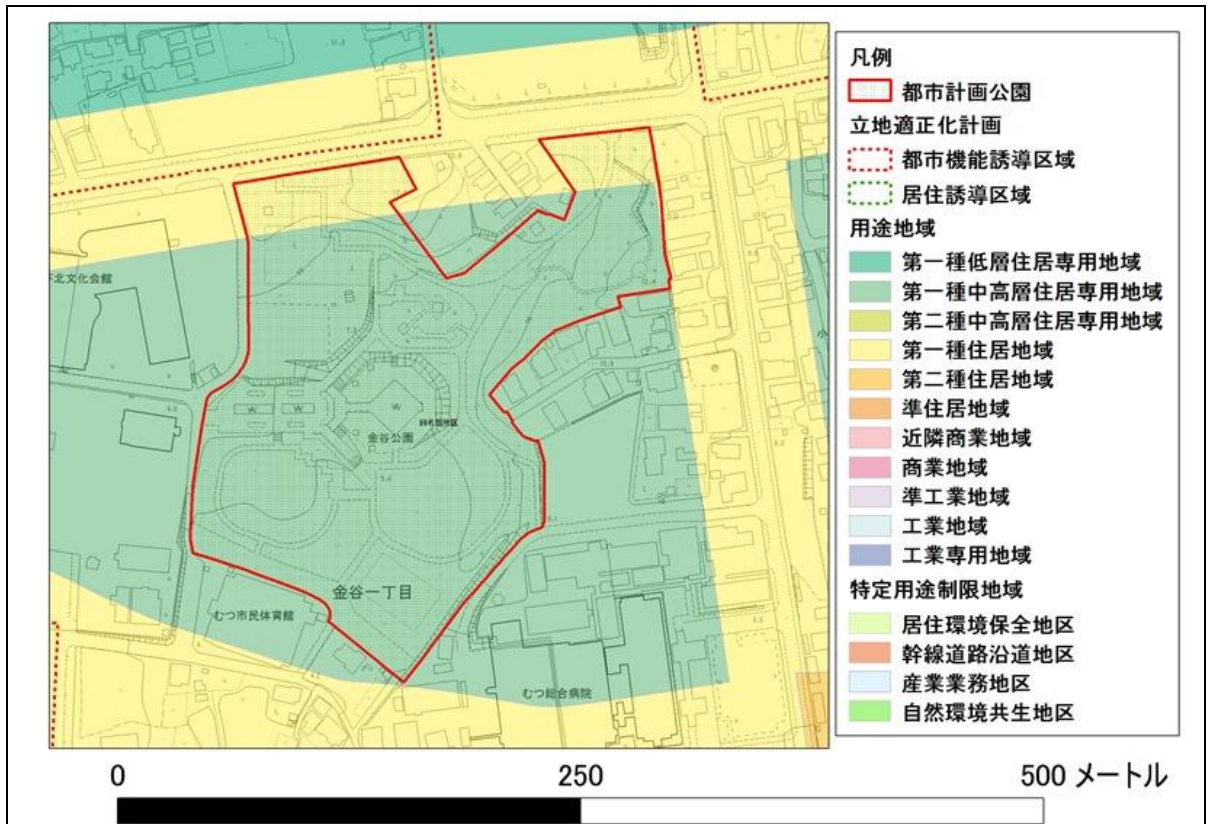
6. 代官山公園



状況

- 都市機能誘導区域内です。
- 避難場所となっています。(地震・火災・津波)
- お花見がされています。
- 田名部まちなか地区都市再生整備計画において活性化を担う公園となっています。

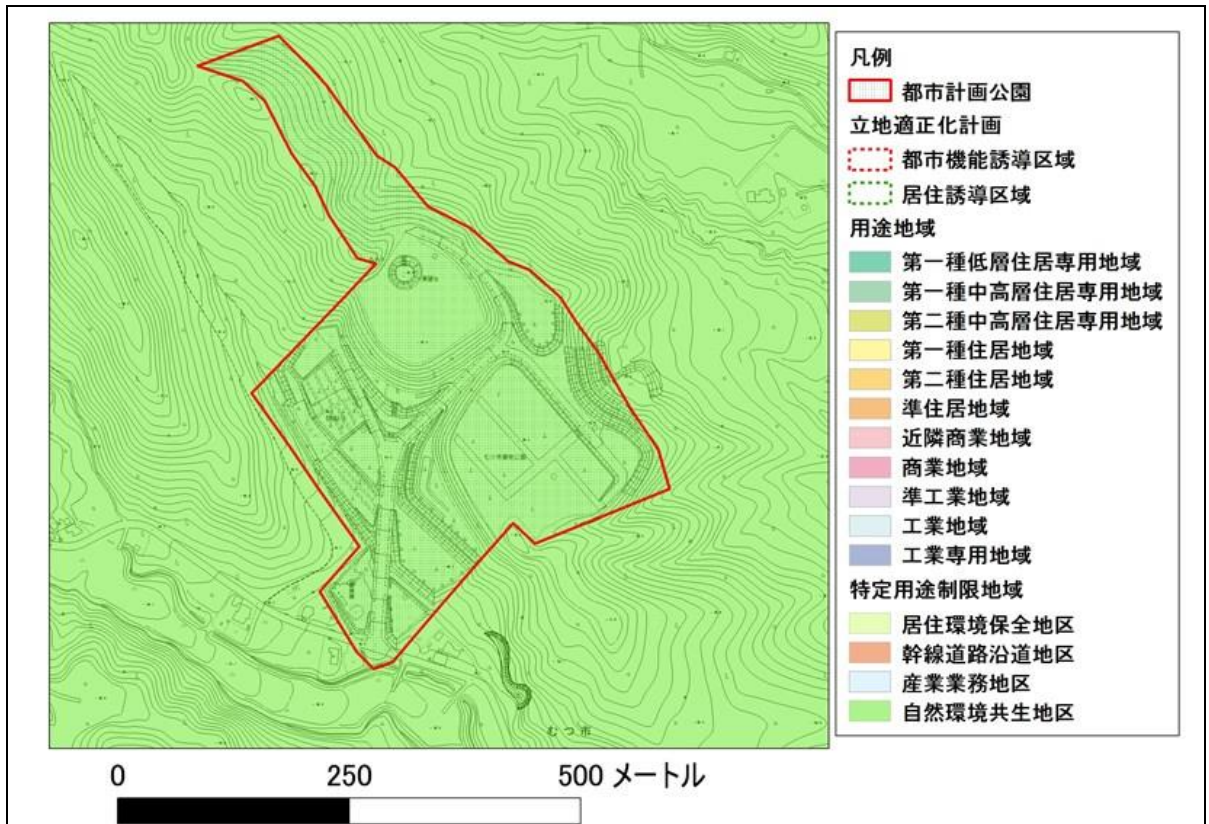
7. 金谷公園



状況

- 都市機能誘導区域内です。
- 避難場所となっています。(地震・火災・津波)
- むつ市まち・ひと・しごと創生総合戦略において、子ども子育て形成支援ゾーンとして位置づけられています。

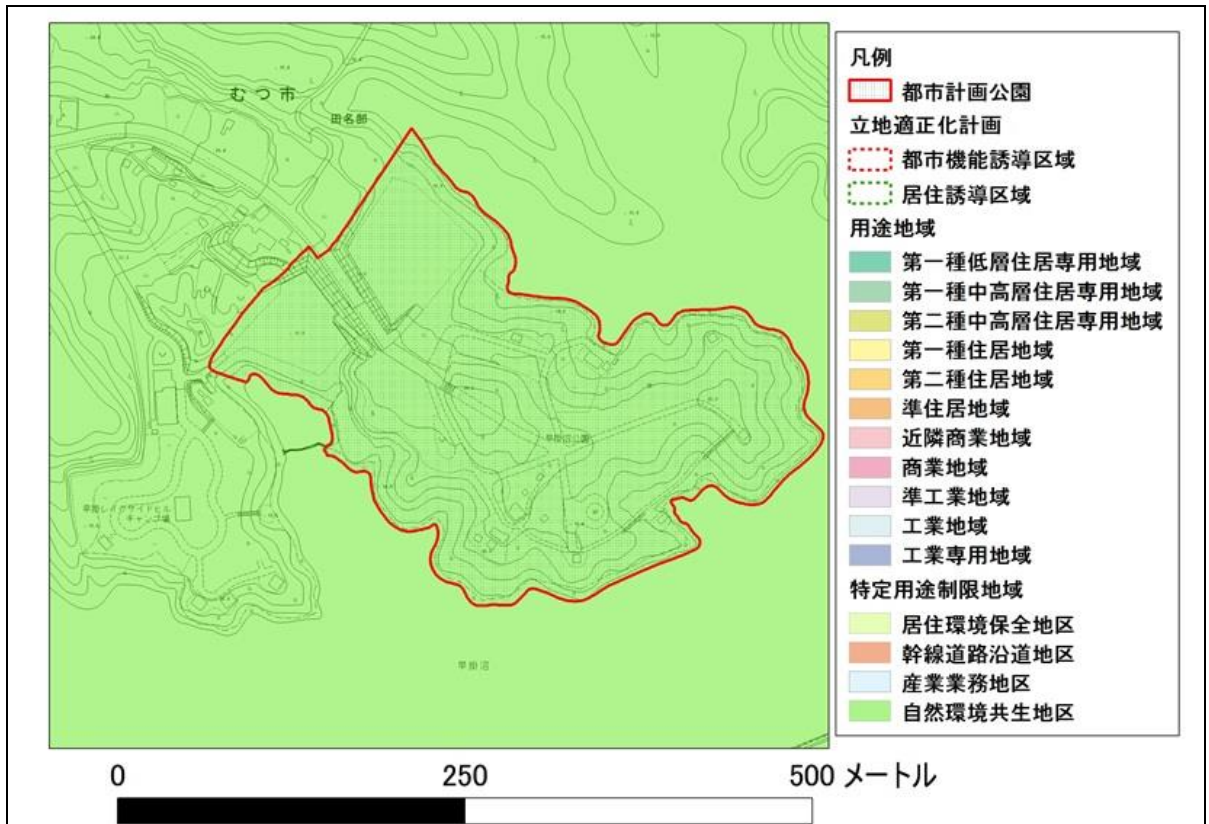
8. むつ市墓地公園



状況

- 特定用途制限地域内です。
- 販売用区画を拡大しています。
- ~~避難場所となっています。(地震・火災・津波)~~

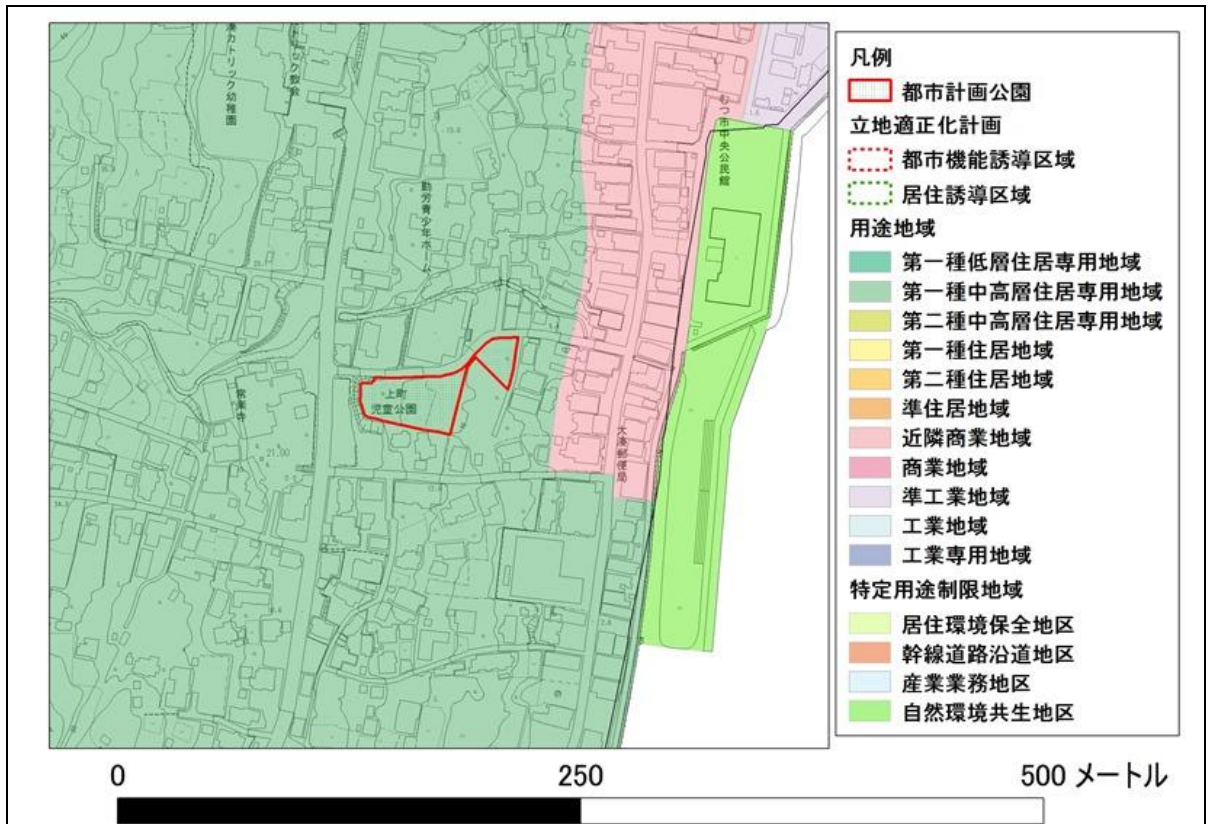
9. 早掛沼公園



状況

- 特定用途制限地域内です。
- 桜の名所となっています。
- むつ市都市計画マスタープランでは、大人から子どもまでが楽しむことができるレクリエーション機能の維持・保全を図るとされています。
- 早掛沼レイクサイドヒルキャンプ場が隣接しています。
- ~~避難場所となっています。(地震・火災・津波)~~

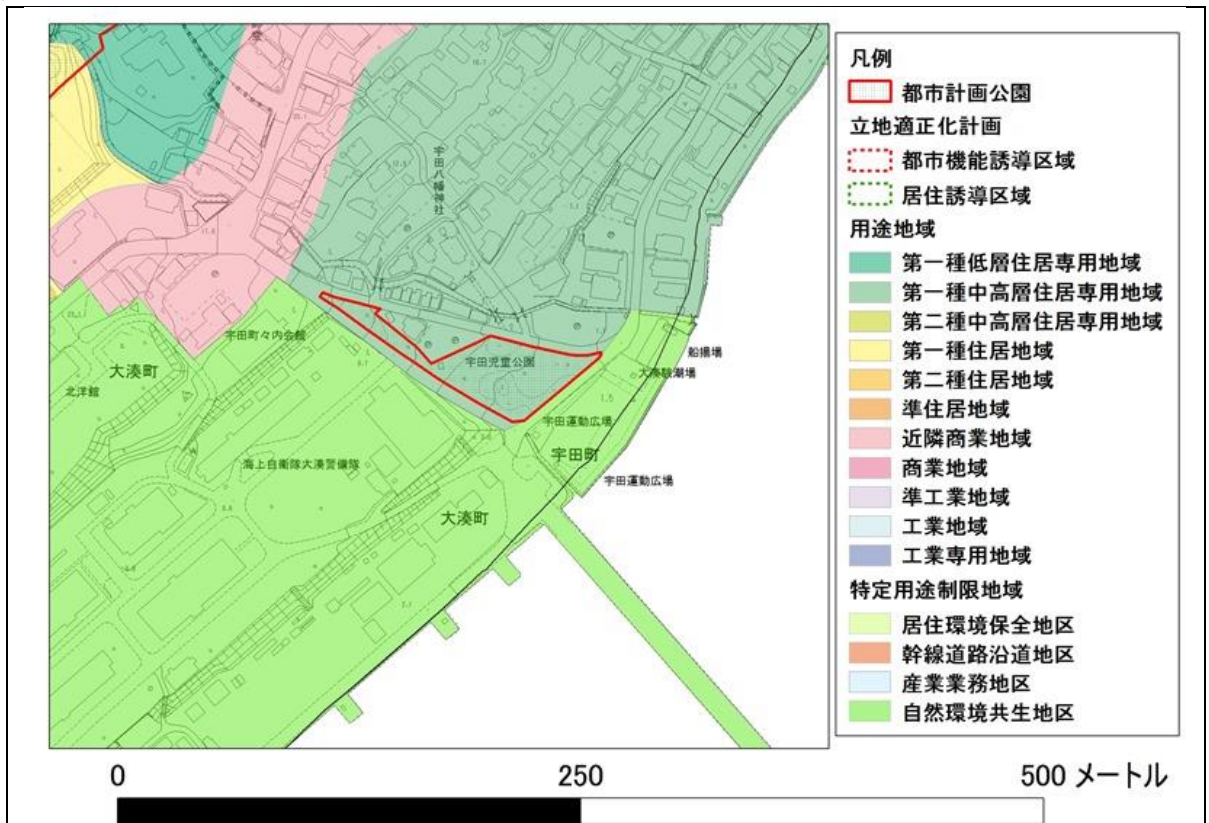
10.上町児童公園



状況

- 用途地域内です。
- 避難場所となっています。(地震・火災・津波)

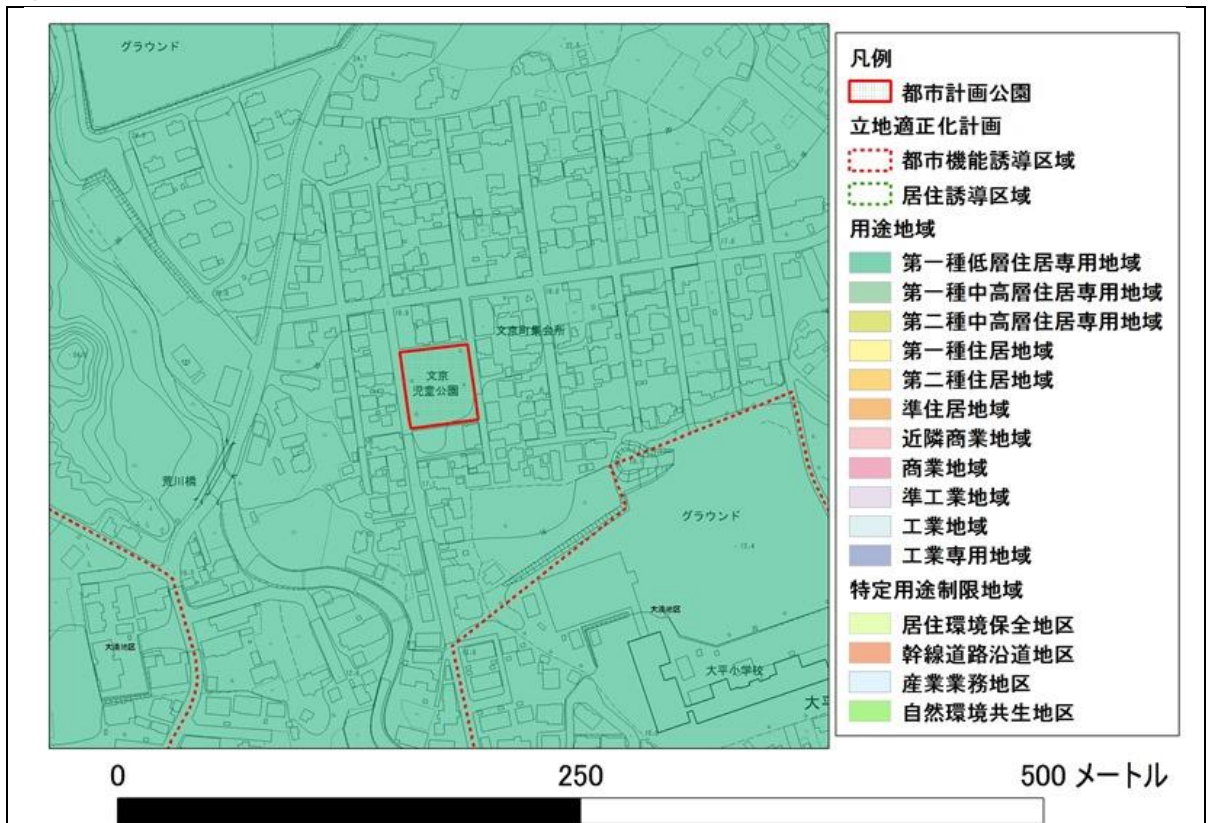
11.宇田児童公園



状況

- 用途地域内です。
- 避難場所となっています。(地震・火災・津波)

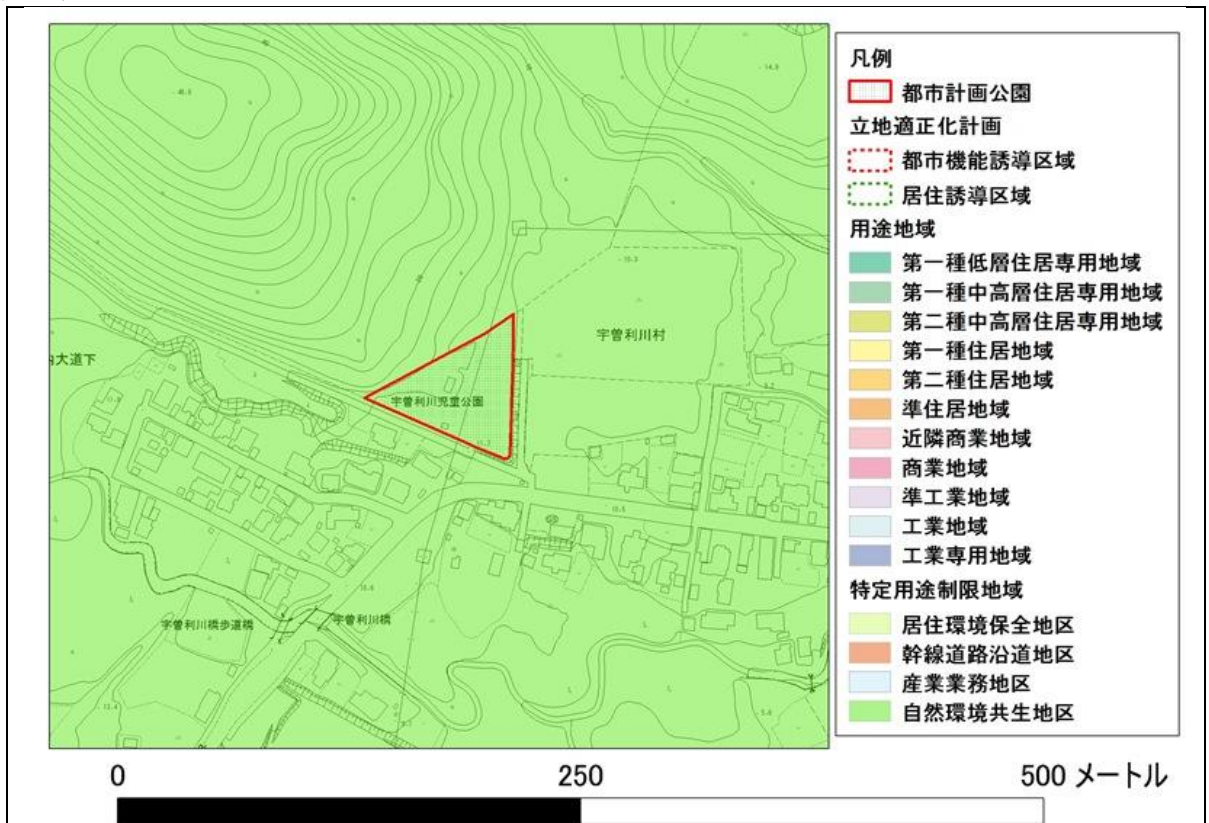
12.文京児童公園



状況

- 用途地域内です。
- 居住誘導区域内です。
- 避難場所となっています。(地震・火災・津波)

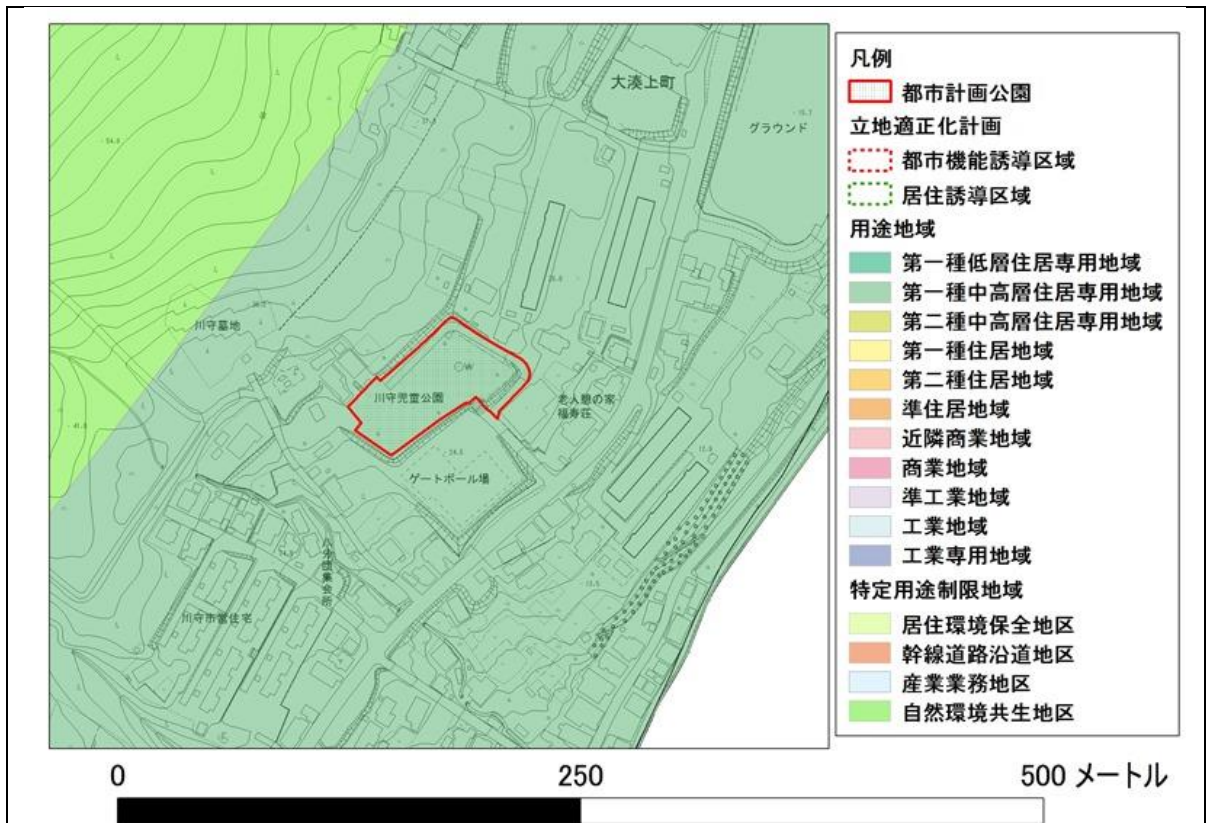
13. 宇曾利川児童公園



状況

- 特定用途制限地域内です。
- 避難場所となっています。(地震・火災・津波)

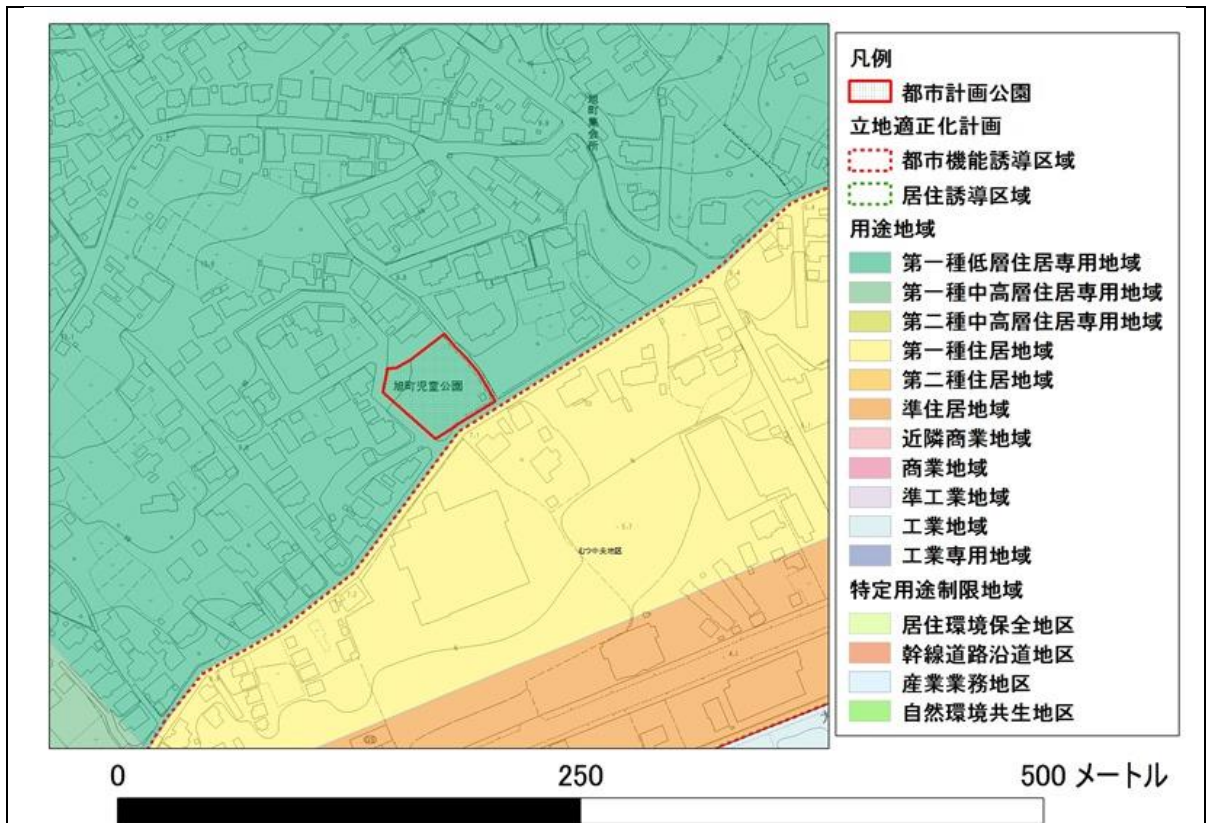
14.川守児童公園



状況

- 用途地域内です。
- 避難場所となっています。(地震・火災・津波)


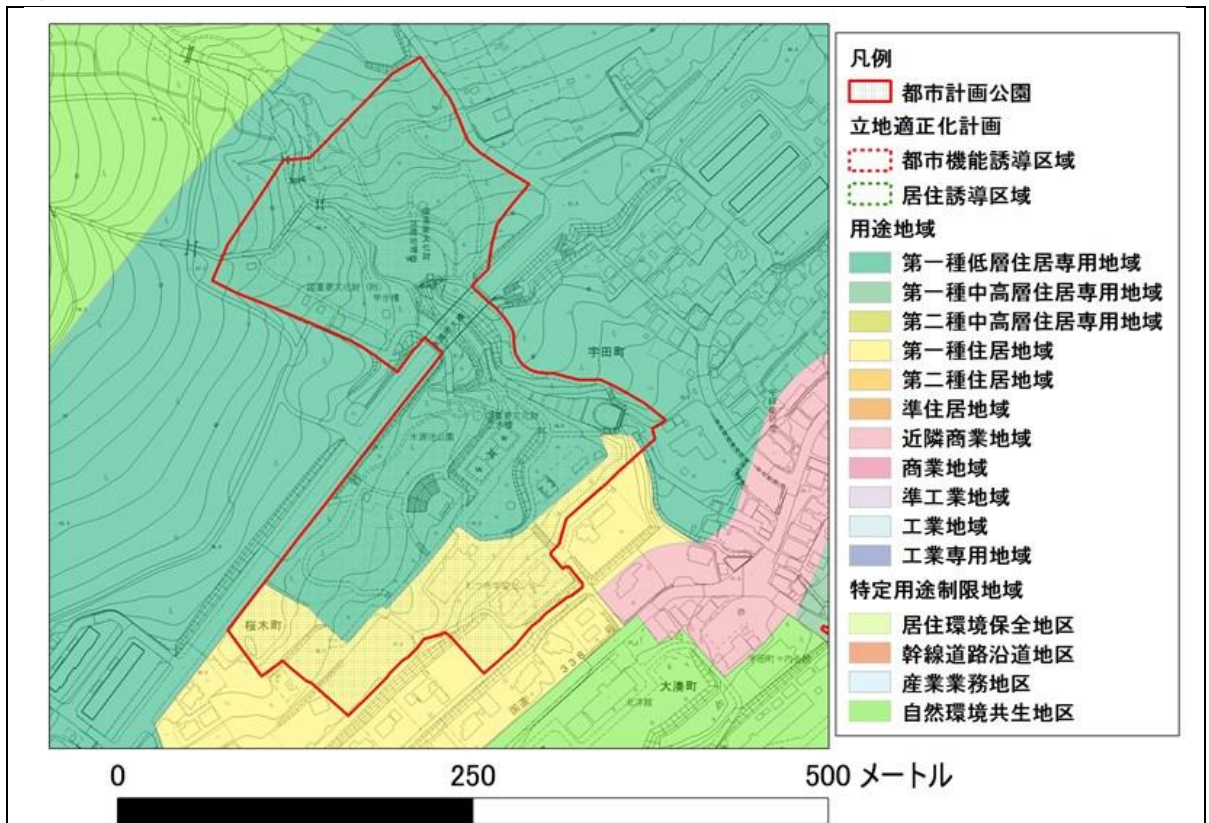
15.旭町児童公園



状況

- 用途地域内です。
- 居住誘導区域内です。
- 避難場所となっています。(地震・火災・津波)

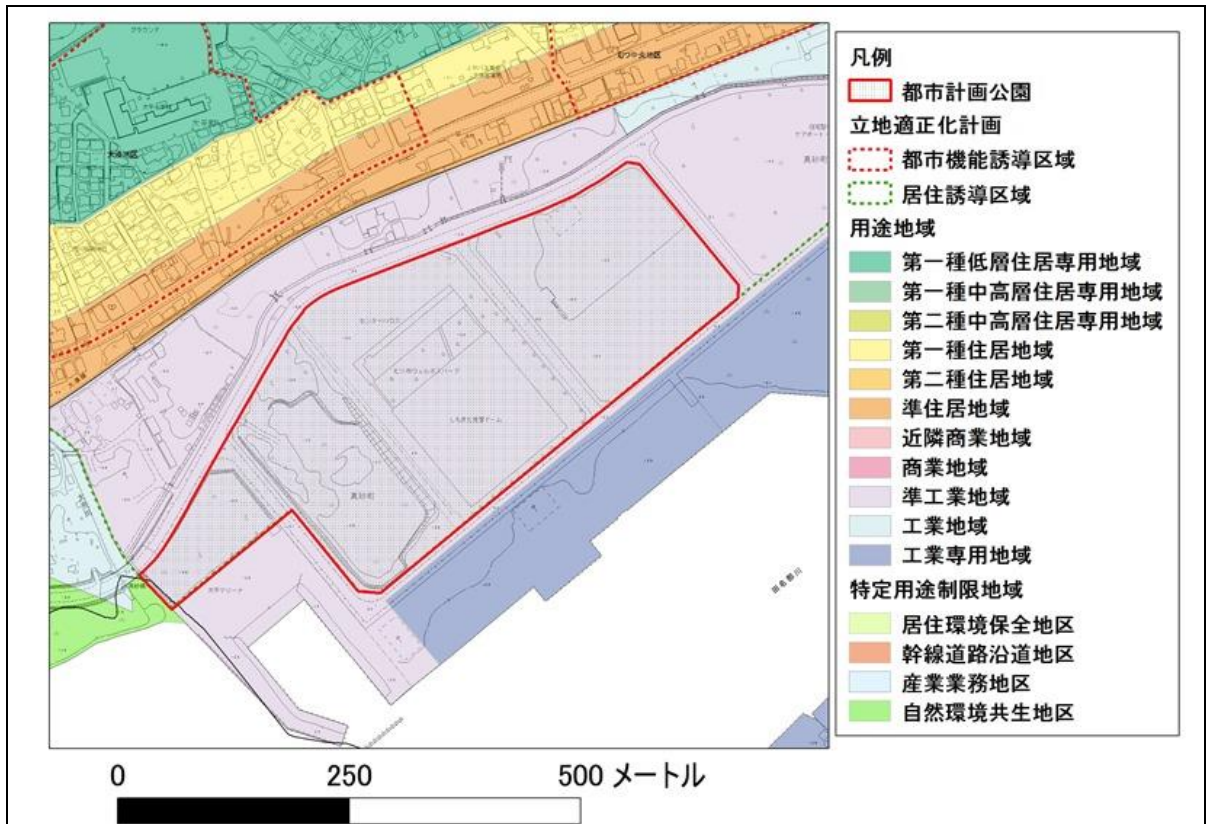
16.水源池公園



状況

- 用途地域内です。
- 北の防人大湊エリアです。
- 桜の名所となっています。
- 重要文化財「旧大湊水源地水道施設」があります。
- 避難場所となっています。(地震・火災・津波)

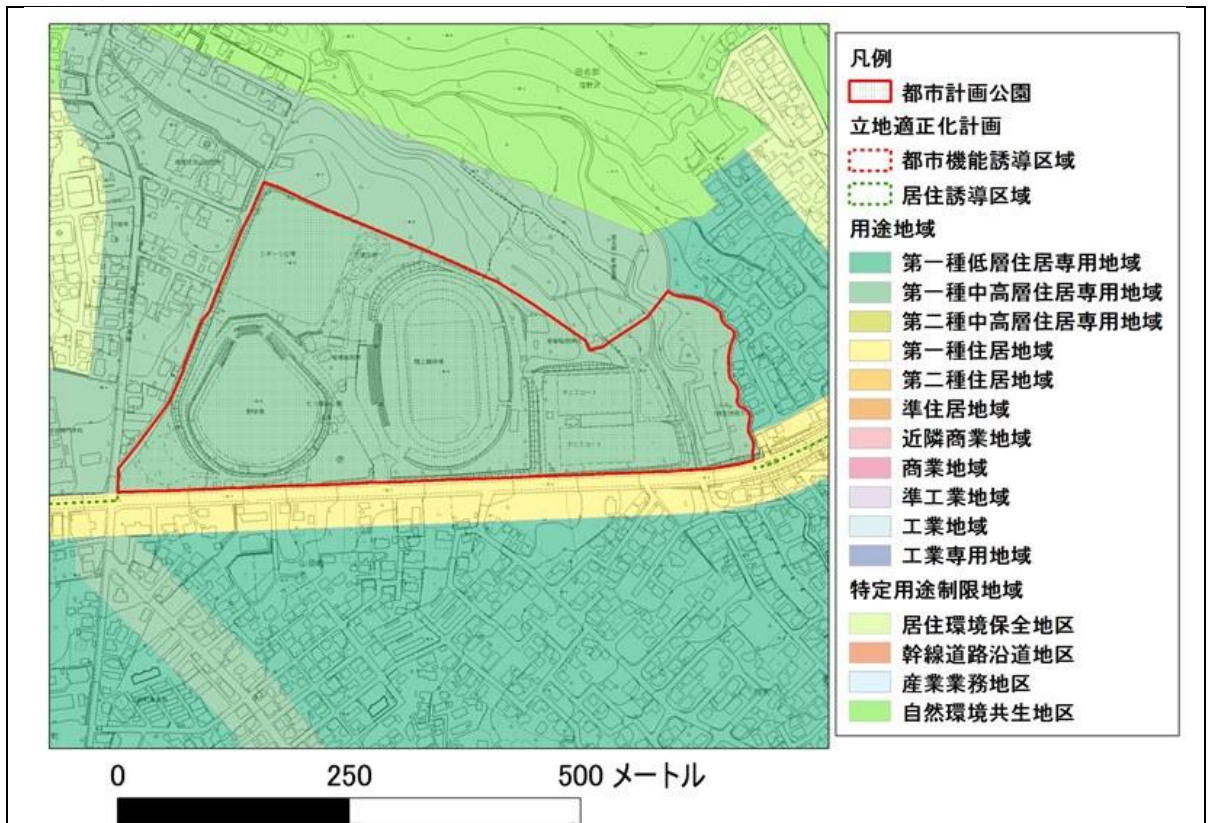
17. おおみなと臨海公園



状況

- 居住誘導区域内です。
- 防災拠点となっています。
- みなとオアシスおおみなとに指定されています。
- 避難場所となっています。(地震・火災・津波)

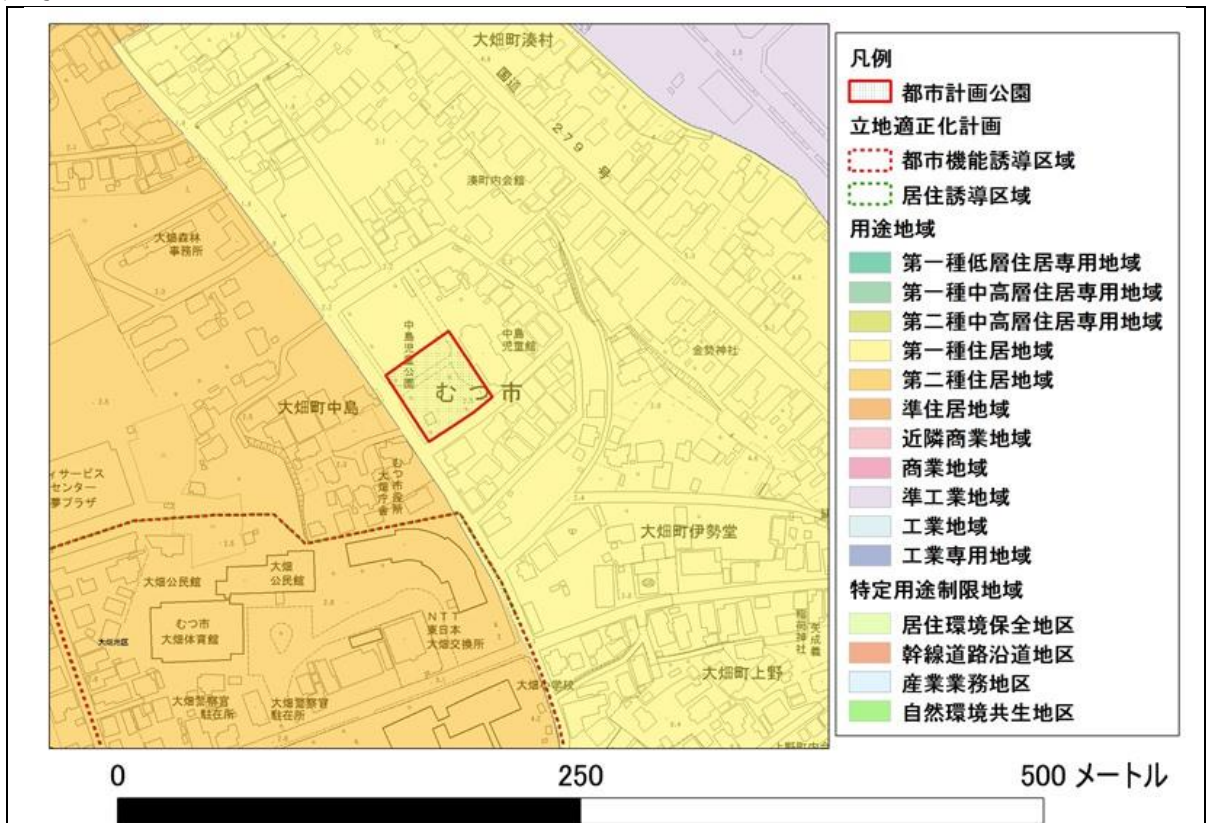
18.むつ運動公園



状況

- 居住誘導区域内です。
- 桜の名所となっています。
- 避難場所となっています。(地震・火災・津波)

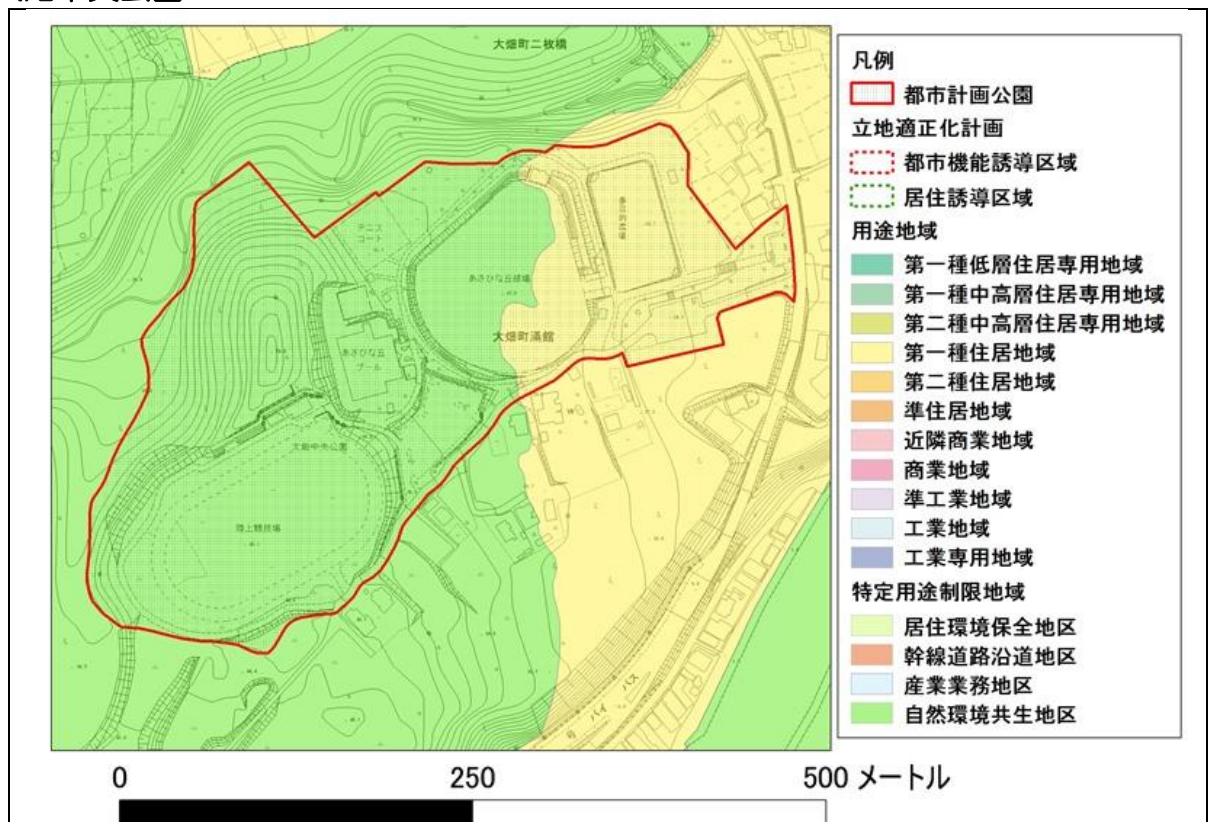
19.中島児童公園



状況

- 用途地域内ですが、居住誘導区域外です。
- 避難場所となっています。(地震・火災・津波)

20.大畑中央公園

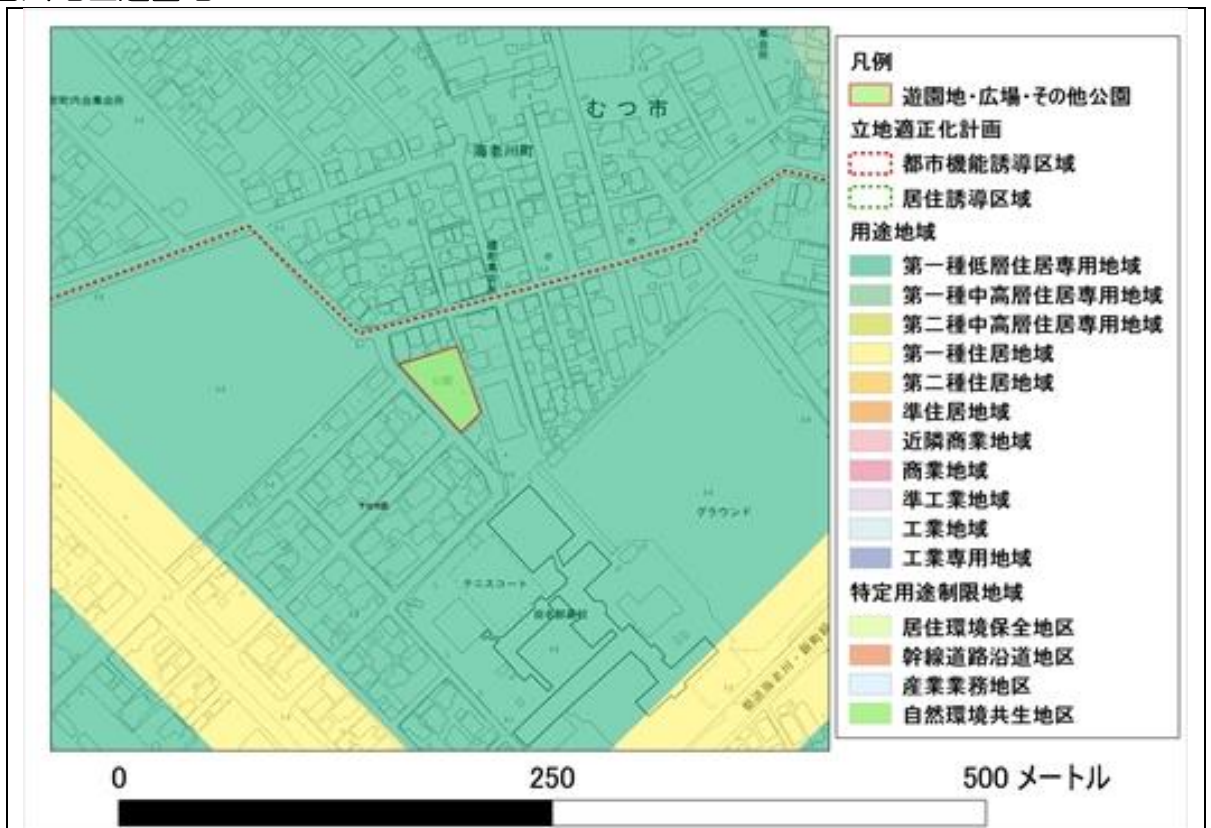


状況

- 用途地域と特定用途制限地域にまたがっています。
- 避難場所となっています。(地震・火災・津波)

2. 遊園地（都市公園以外）の状況

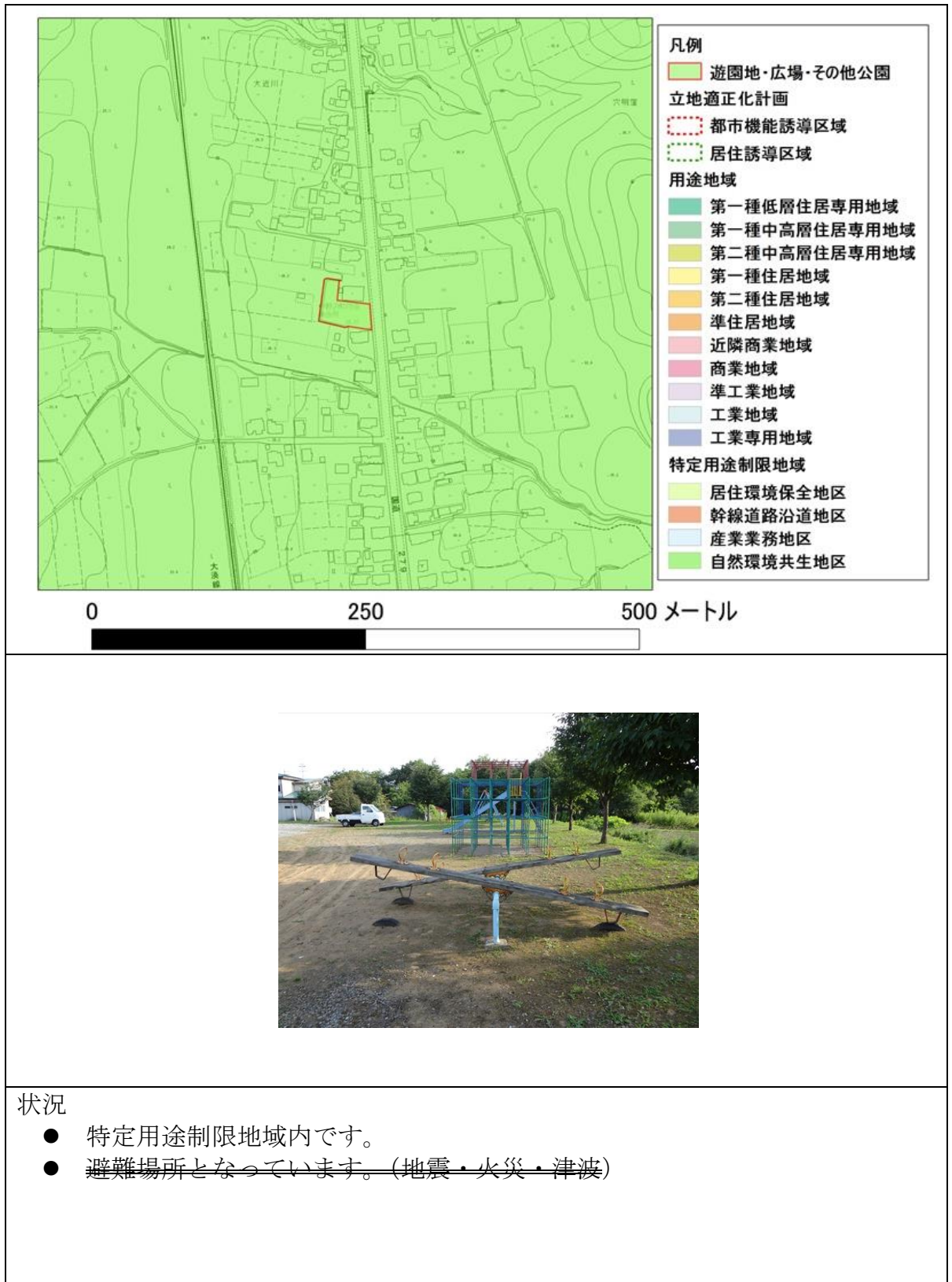
1. 海老川地区遊園地



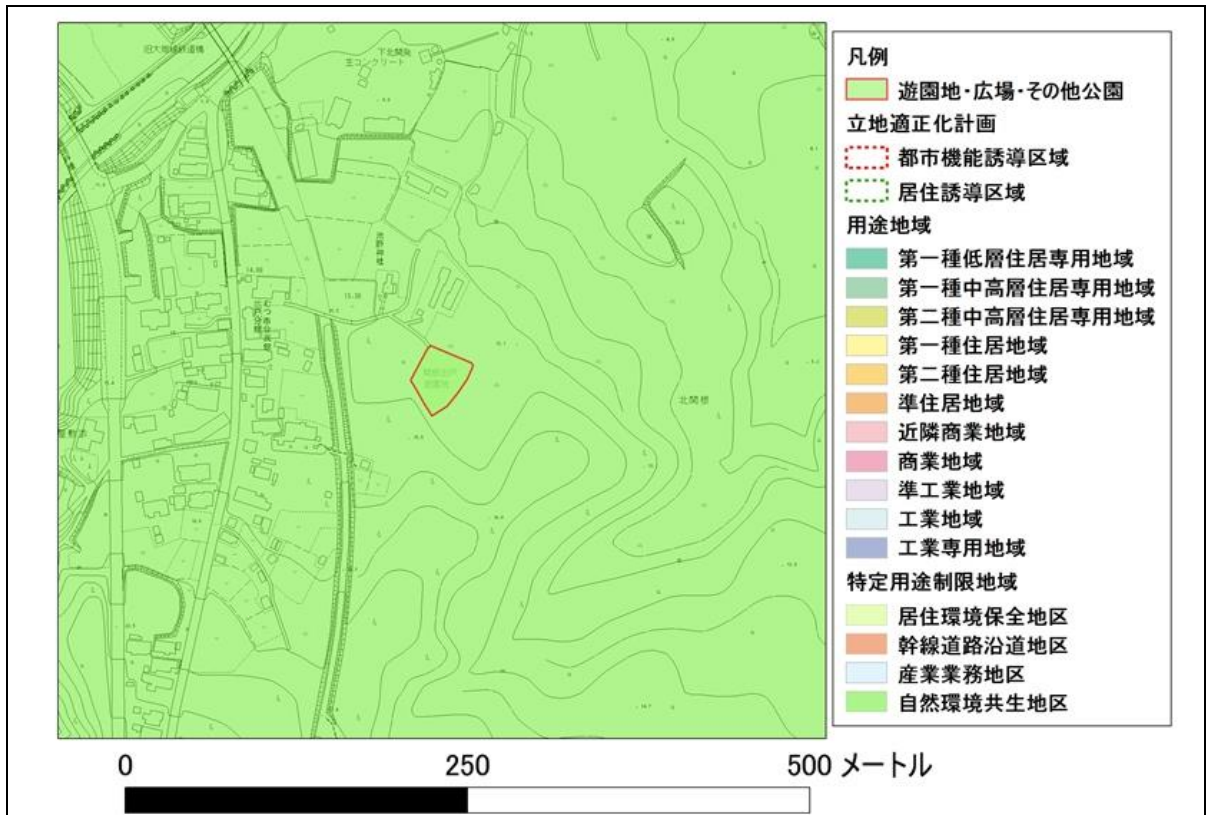
状況

- 都市機能誘導区域内です。
- ~~避難場所となっています。(地震・火災・津波)~~

2. 中野沢地区遊園地



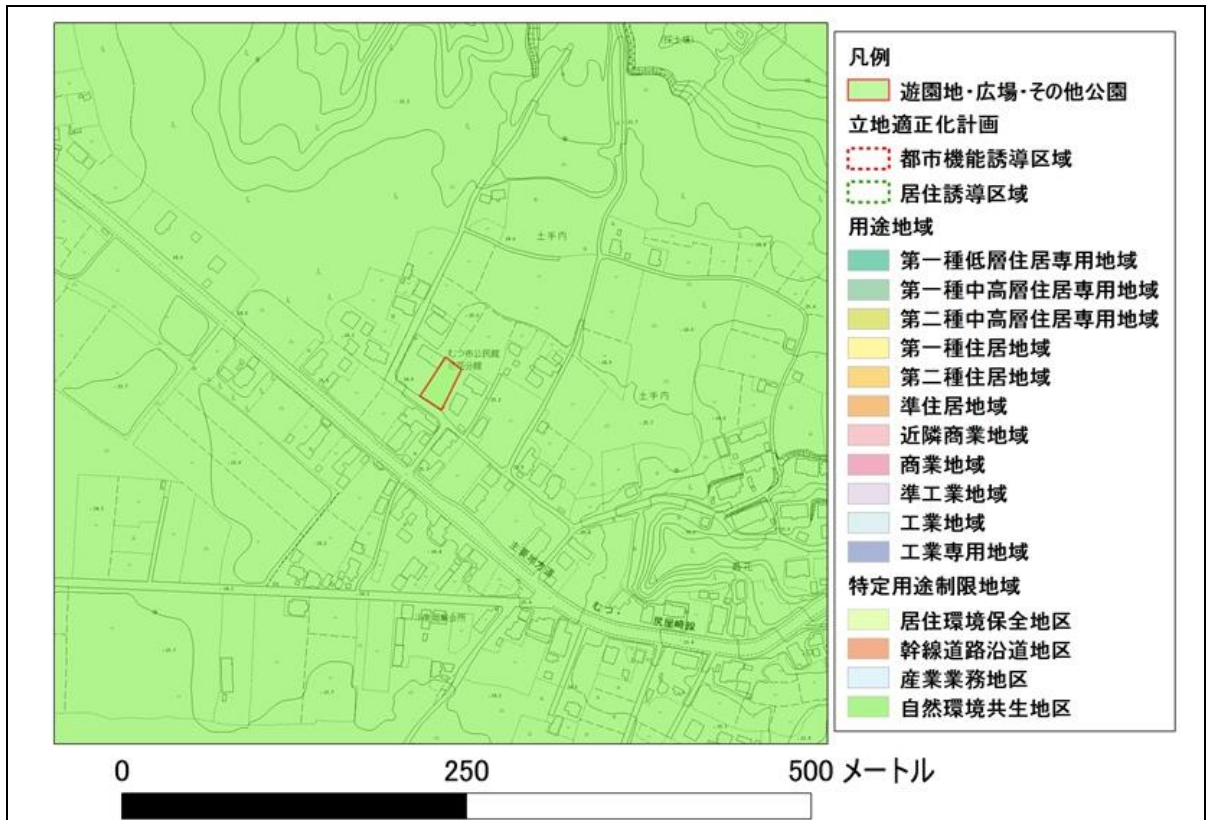
3. 関根出戸地区遊園地



状況

- 特定用途制限地域内です。
- ~~避難場所となっています。(地震・火災・津波)~~

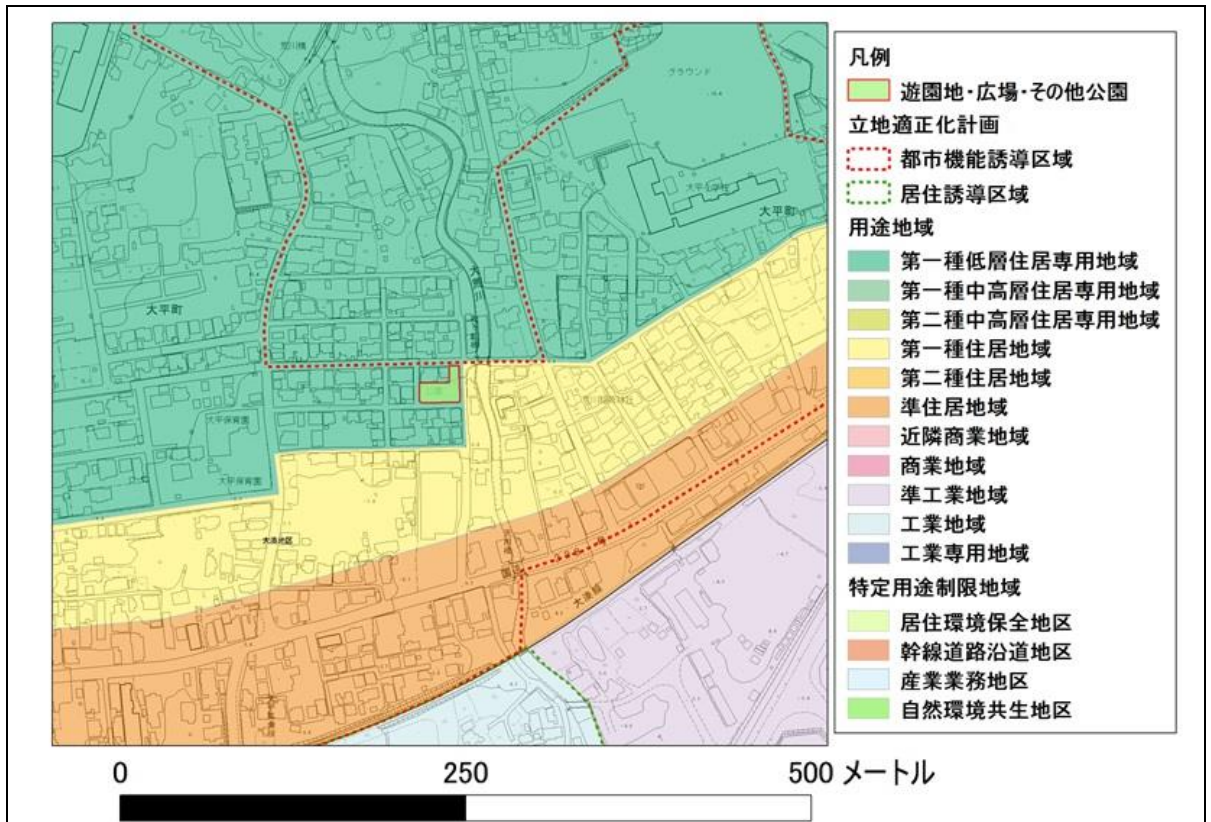
4. 最花地区遊園地



状況

- 特定用途制限地域内です。
- ~~避難場所となっています。(地震・火災・津波)~~

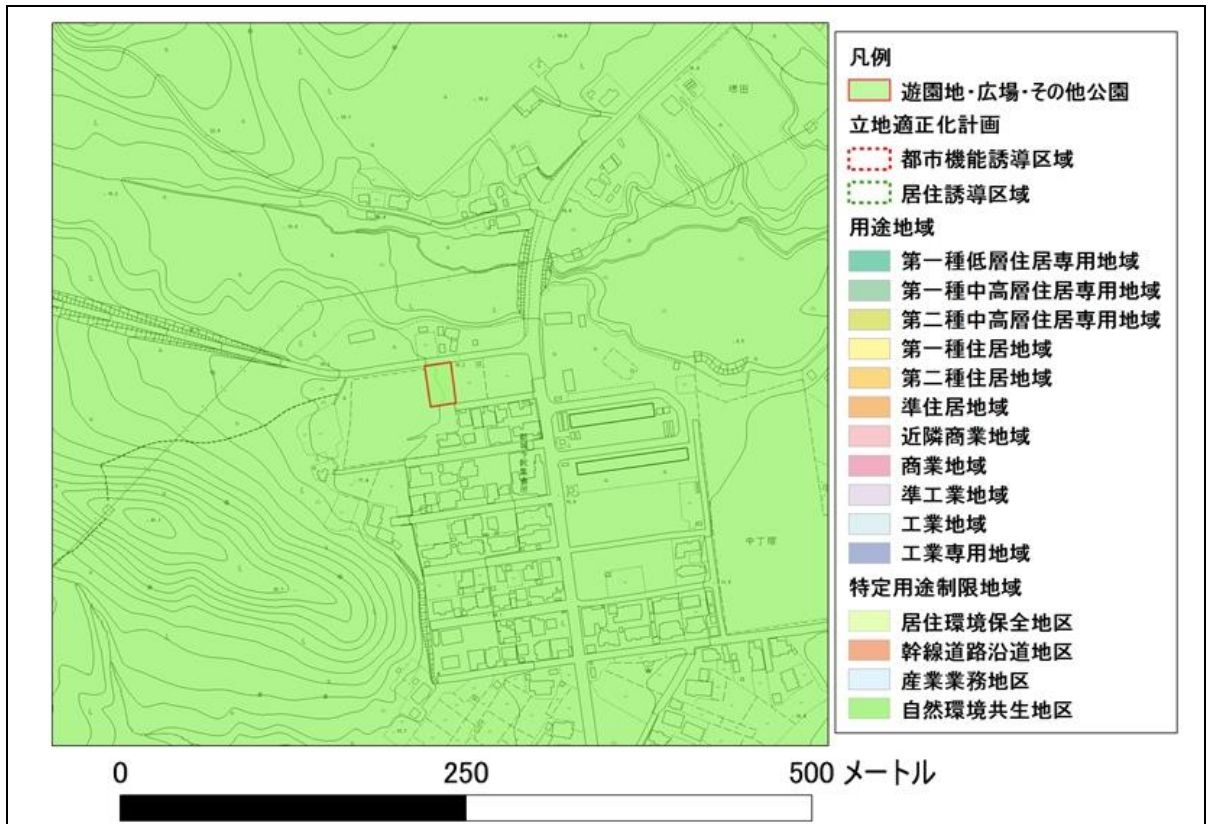
5. 大平地区遊園地



状況

- 都市機能誘導区域内です。
- ~~避難場所となっています。(地震・火災・津波)~~

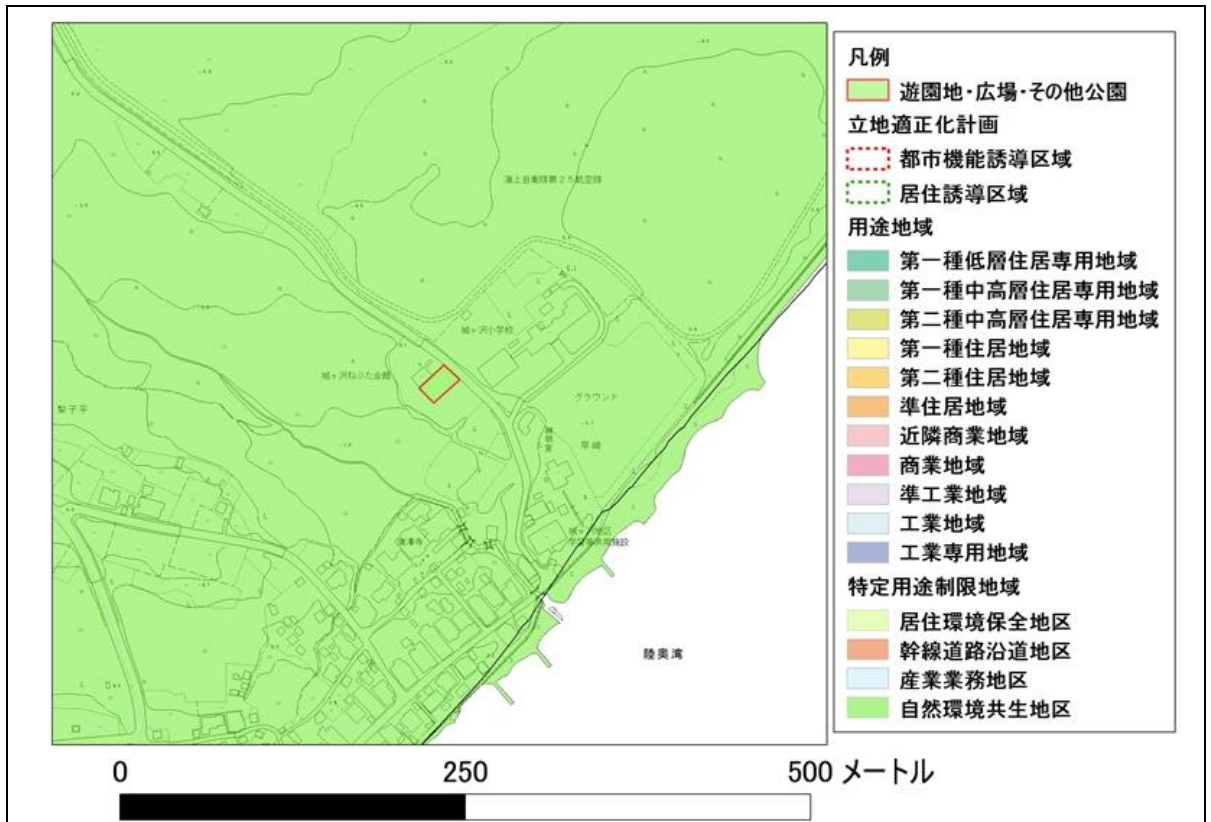
6. 新城ヶ沢地区遊園地



状況

- 特定用途制限地域内です。
- ~~避難場所となっています。(地震・火災・津波)~~

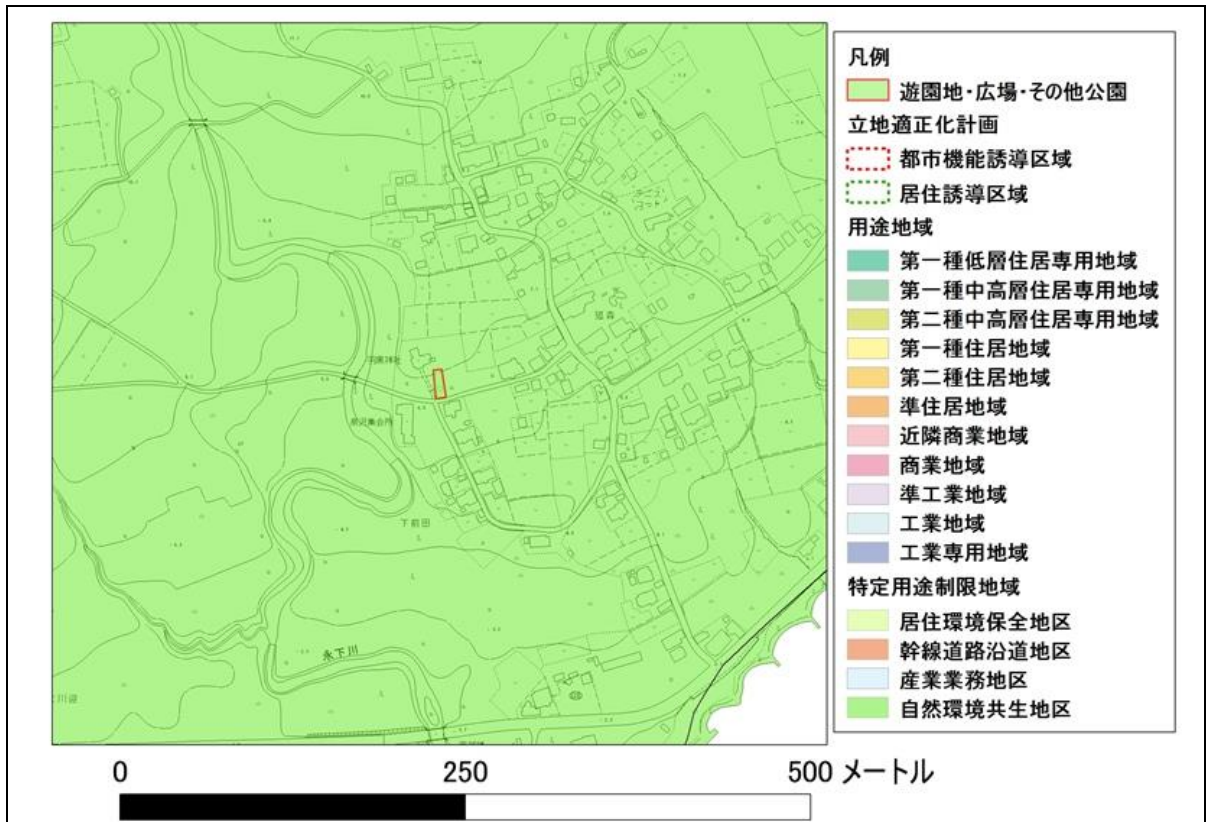
7. 城ヶ沢地区遊園地



状況

- 特定用途制限地域内です。
- ~~避難場所となっています。(地震・火災・津波)~~

8. 泉沢地区遊園地



状況

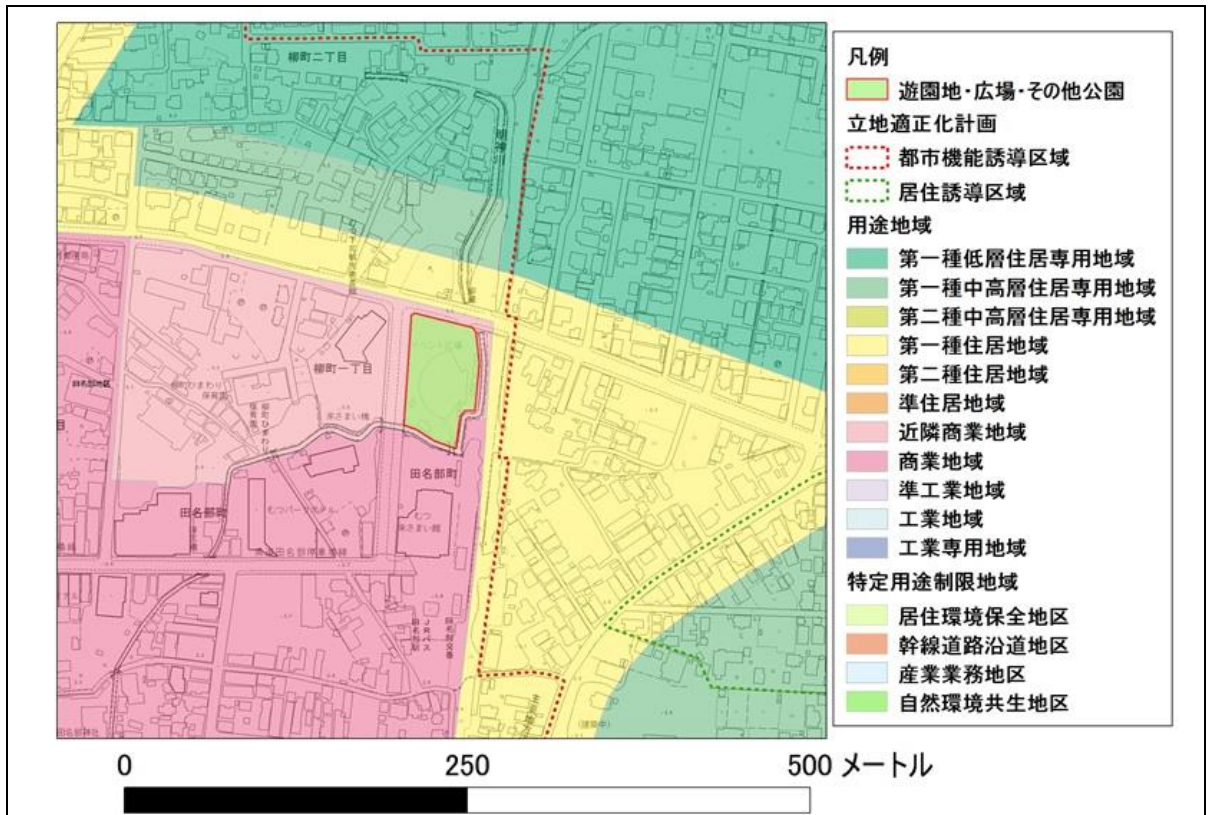
- 特定用途制限地域内です。
- ~~避難場所となっています。(地震・火災・津波)~~

3. 都市公園以外の公園、広場、ポケットパーク等の状況

1. 小川町ポケットパーク



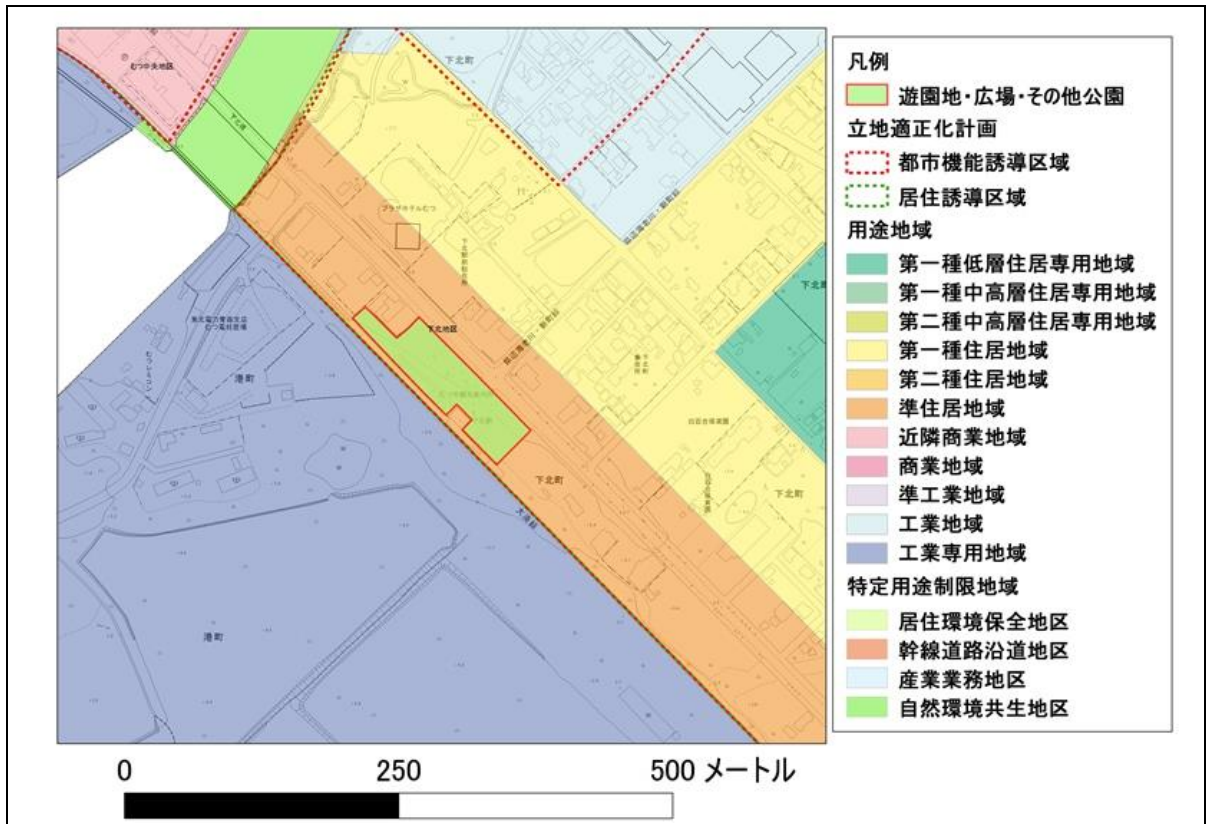
2. イベント広場



状況

- 都市機能誘導区域内です。
- 避難場所となっています。(地震・火災・津波)

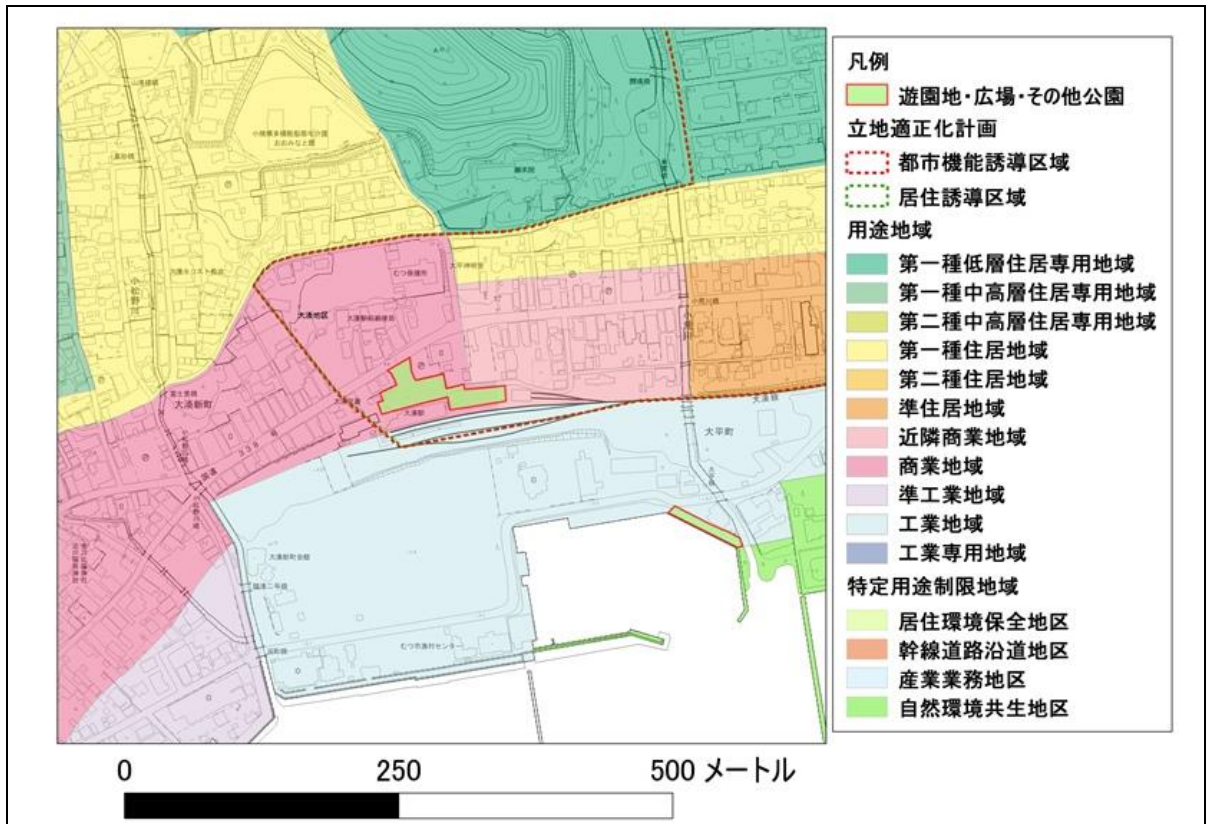
3. 下北駅前広場



状況

- 都市機能誘導区域内です。
- ~~避難場所となっています。(地震・火災・津波)~~

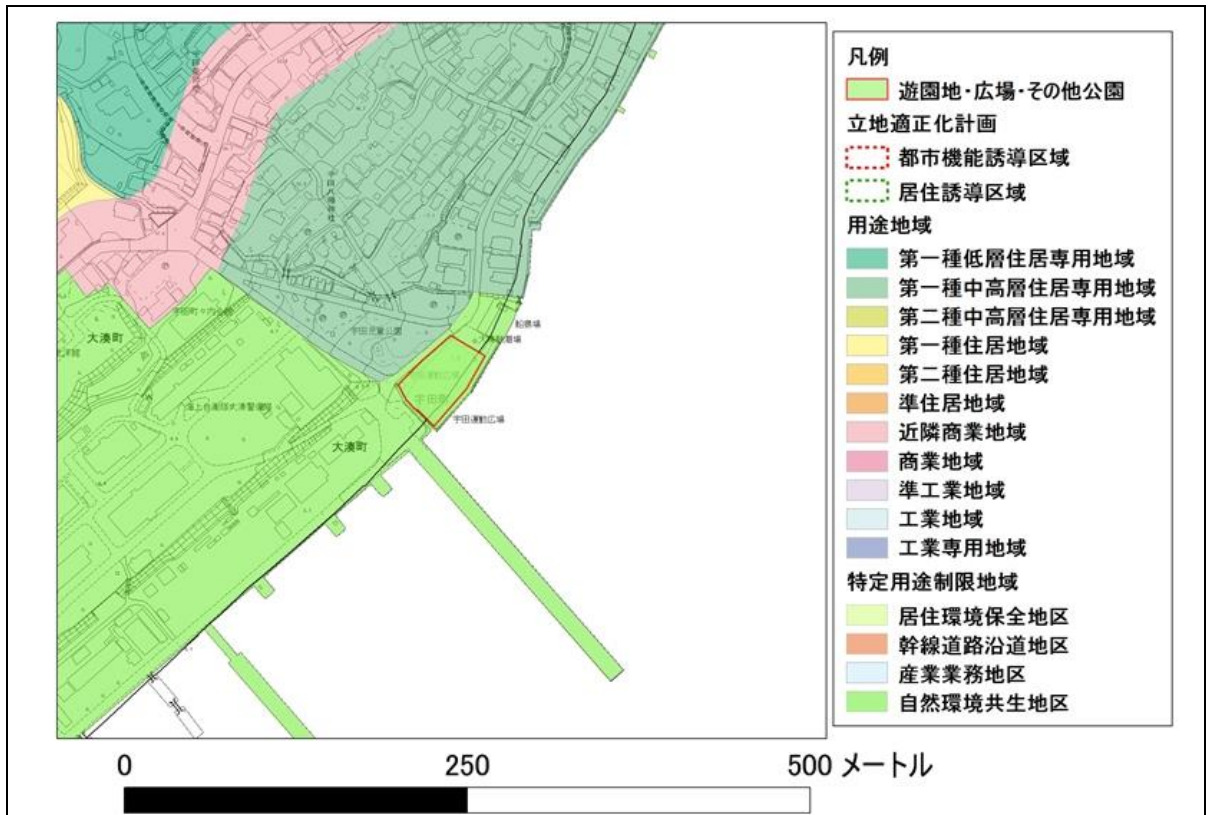
4. 大湊駅前広場



状況

- 都市機能誘導区域内です。
- ~~避難場所となっています。(地震・火災・津波)~~

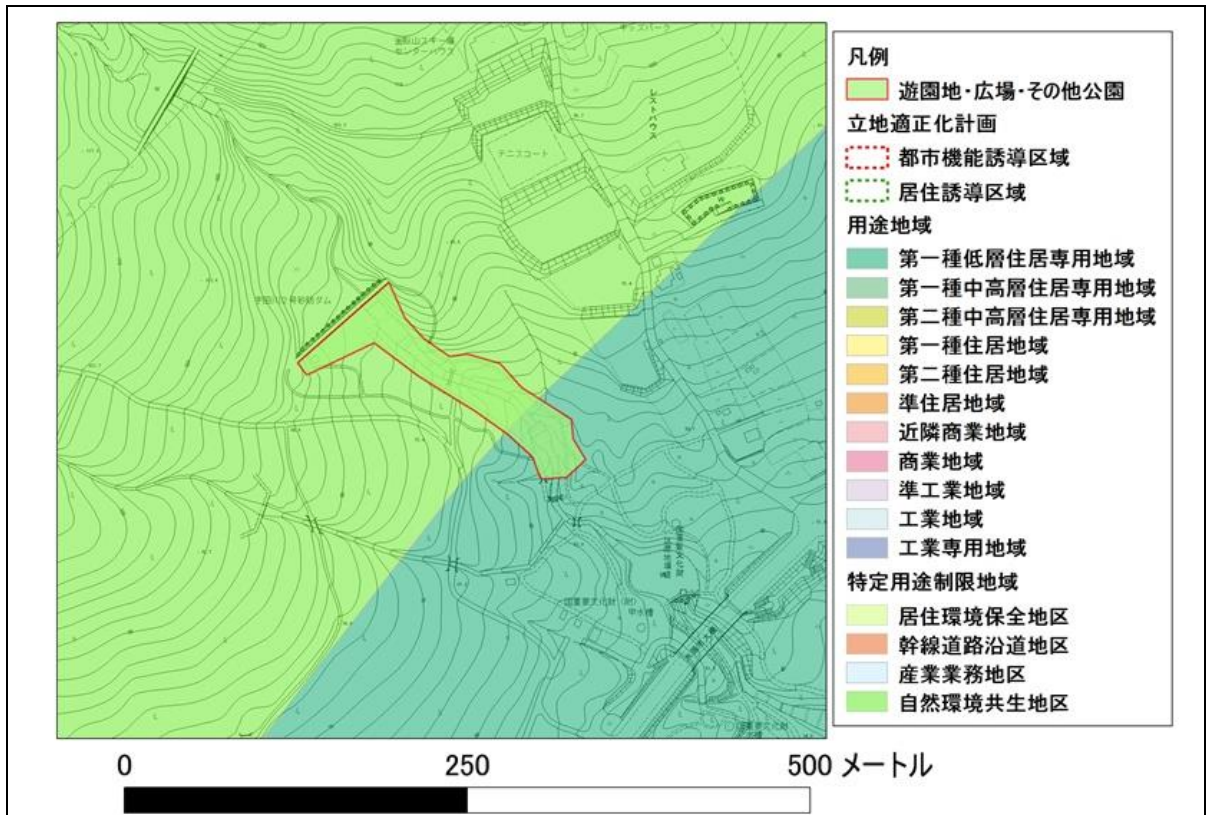
5. 宇田運動広場



状況

- 特定用途制限地域内です。
- ~~避難場所となっています。(地震・火災・津波)~~

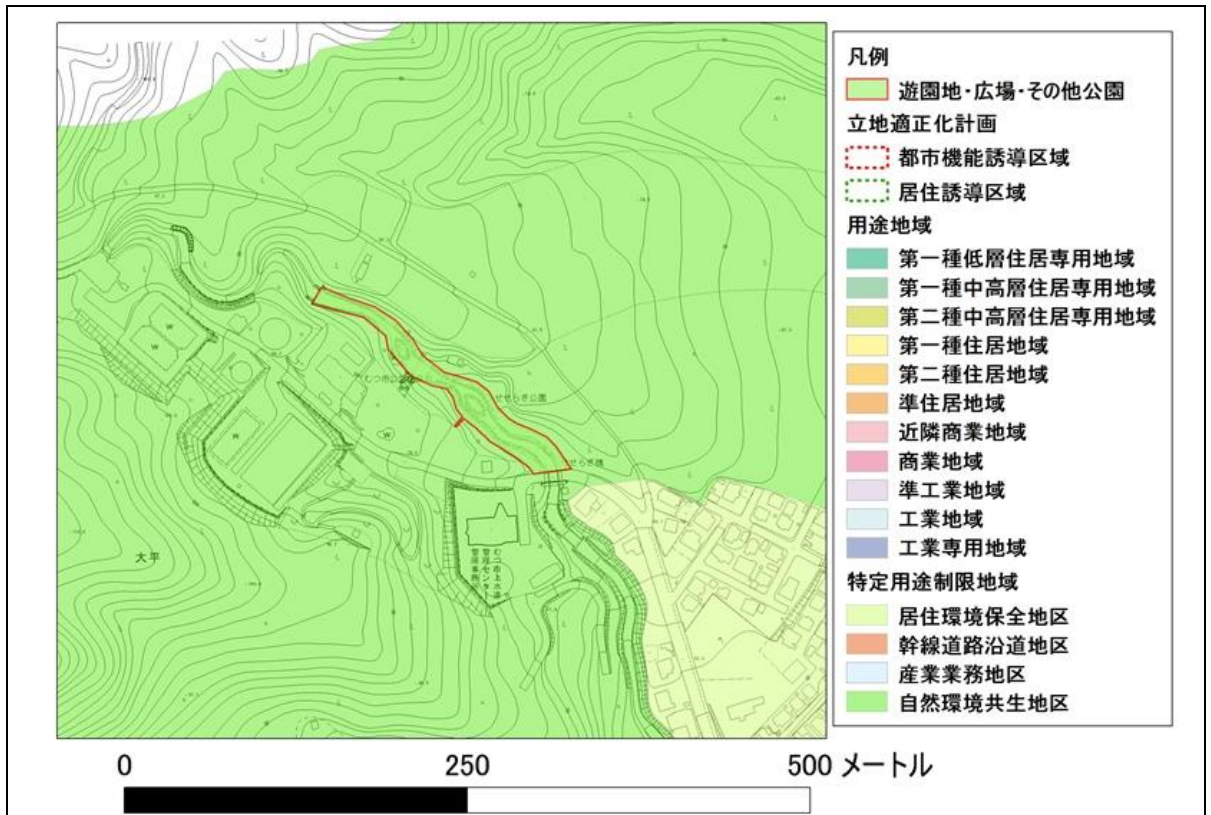
6. 宇田川水と緑の砂防ゾーン



状況

- 用途地域と特定用途制限地域にまたがっています。
- ~~避難場所となっています。(地震・火災・津波)~~


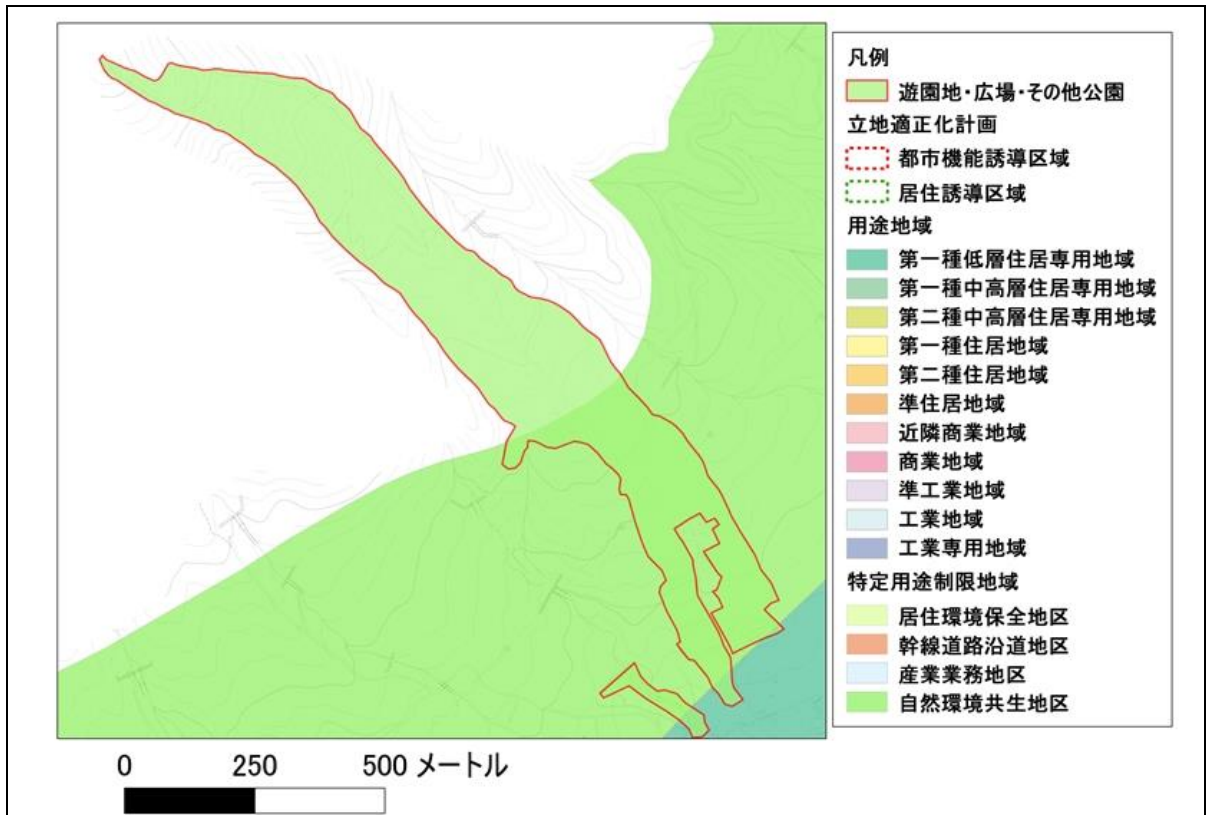
7. せせらぎ公園



状況

- 特定用途制限地域内です。
- ~~避難場所となっています。(地震・火災・津波)~~

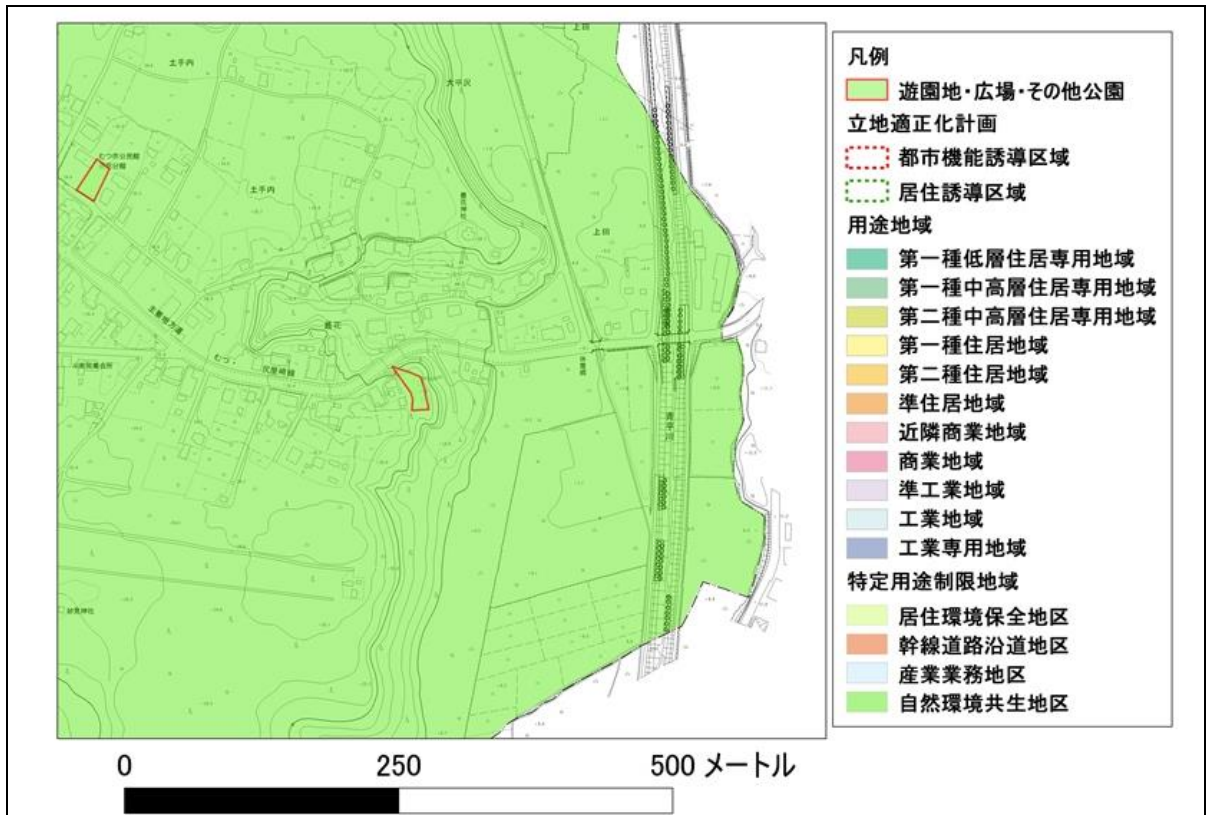
8. 釜臥山スキー場



状況

- 海辺のダウンヒルです。
- 用途地域と特定用途制限地域、都市計画区域外にまたがっています。
- ~~避難場所となっています。(地震・火災・津波)~~

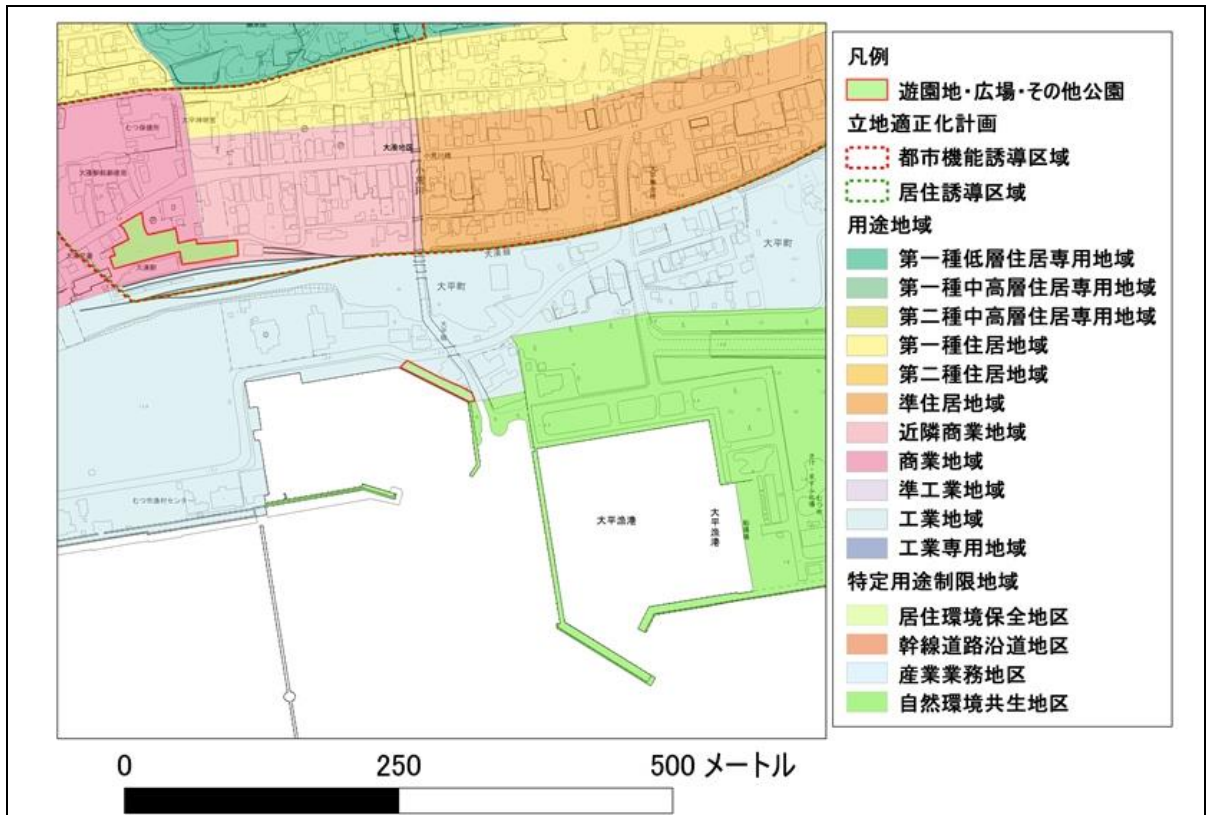
9. 斗南藩墳墓の地



状況

- 特定用途制限地域内です。
- ~~避難場所となっています。(地震・火災・津波)~~

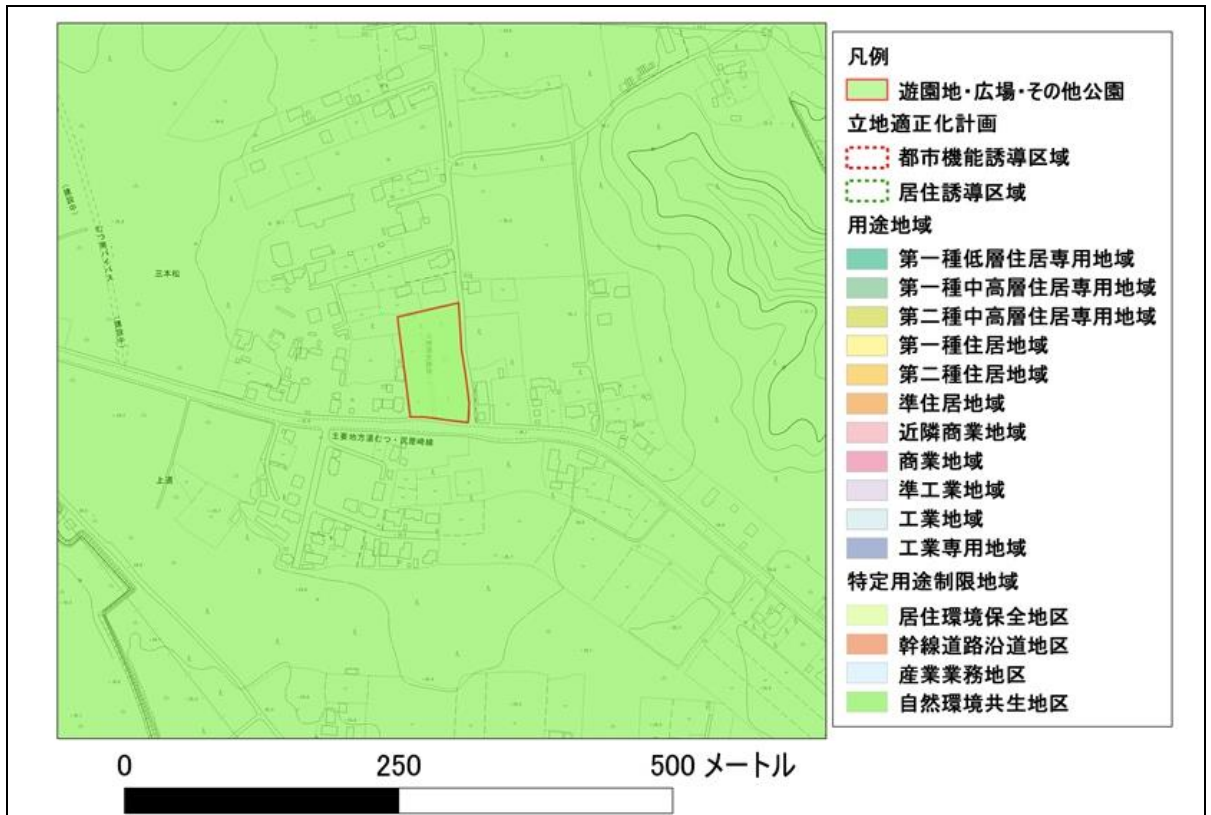
10.斗南藩土上陸の地



状況

- 用途地域内です
- ~~避難場所となっています。(地震・火災・津波)~~

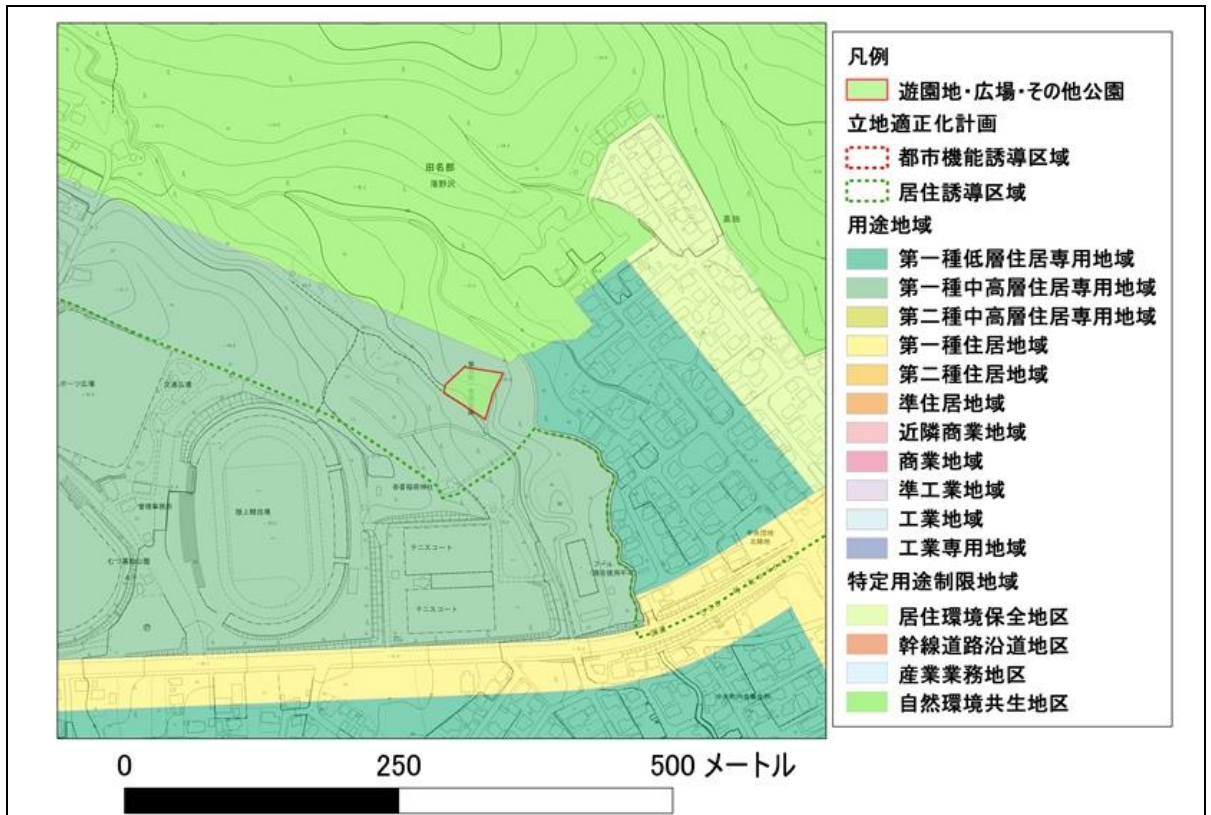
11.斗南藩史跡地



状況

- 特定用途制限地域内です。
- ~~避難場所となっています。(地震・火災・津波)~~

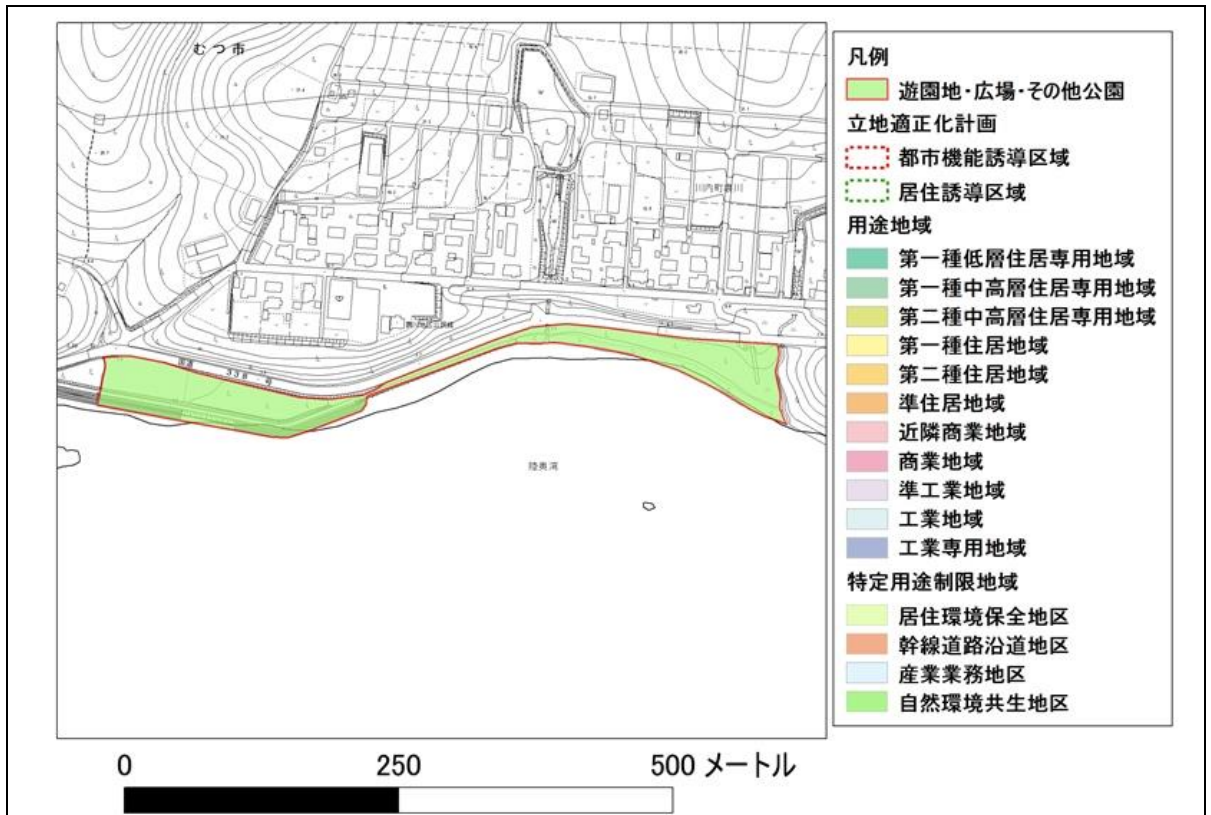
12. 斗南藩柴五郎一家住居跡



状況

- 用途地域内です。
- ~~避難場所となっています。(地震・火災・津波)~~

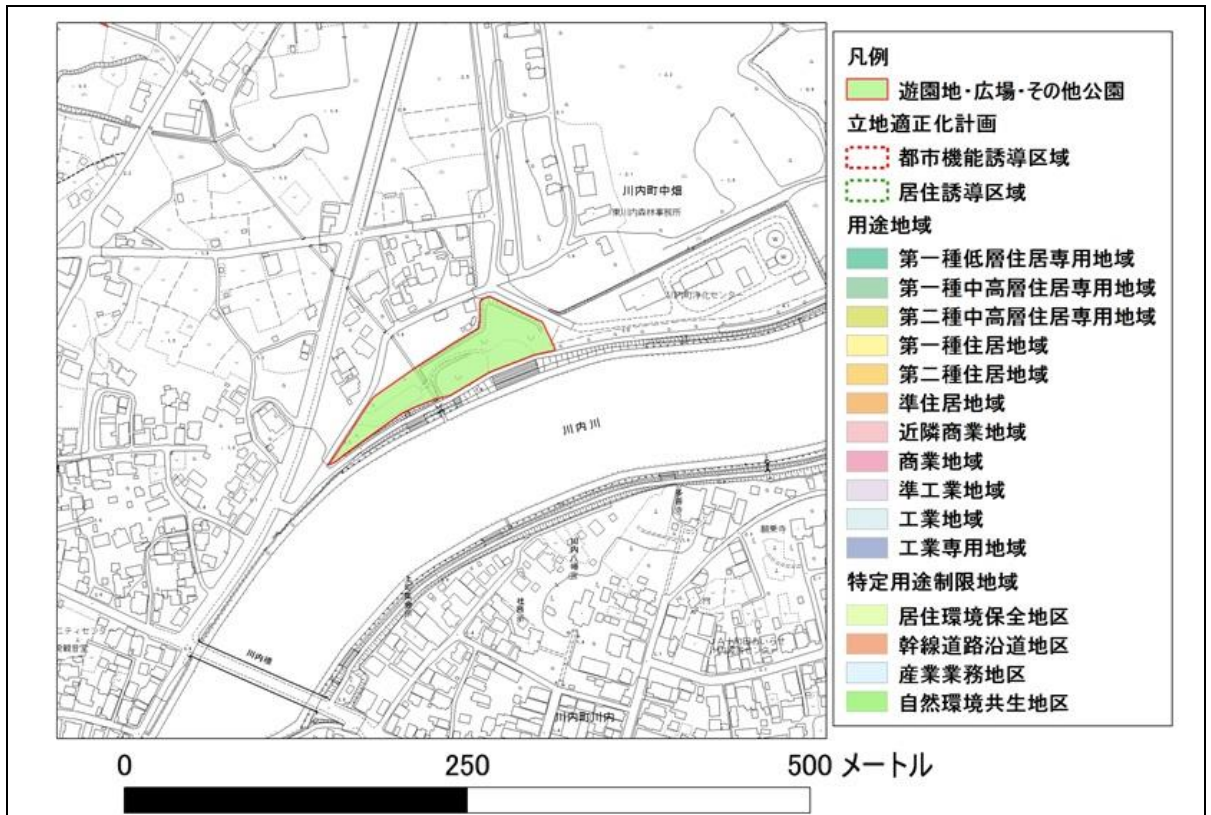
13. 震川海岸小公園



状況

- 都市計画区域外です。
- ~~避難場所となっています。(地震・火災・津波)~~

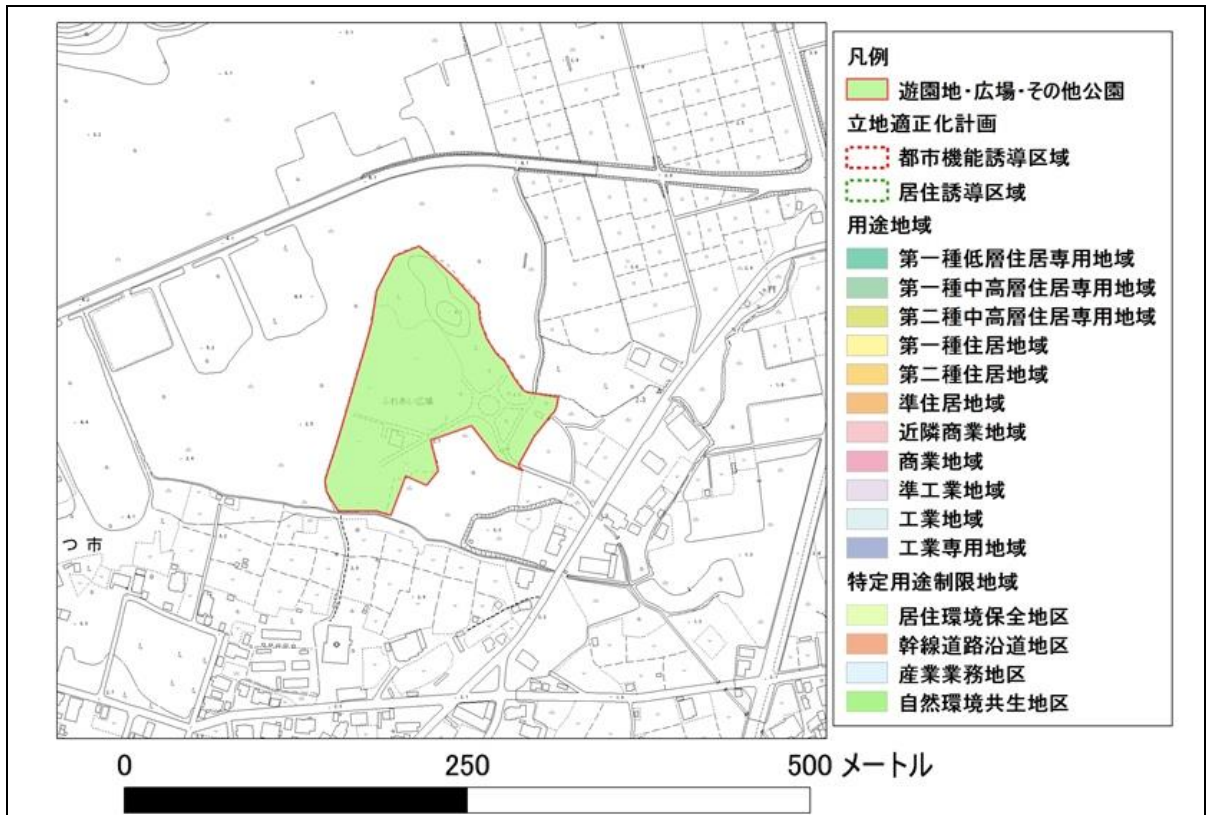
14.川内川水辺のプロムナード



状況

- 都市計画区域外です。
- ~~避難場所となっています。(地震・火災・津波)~~

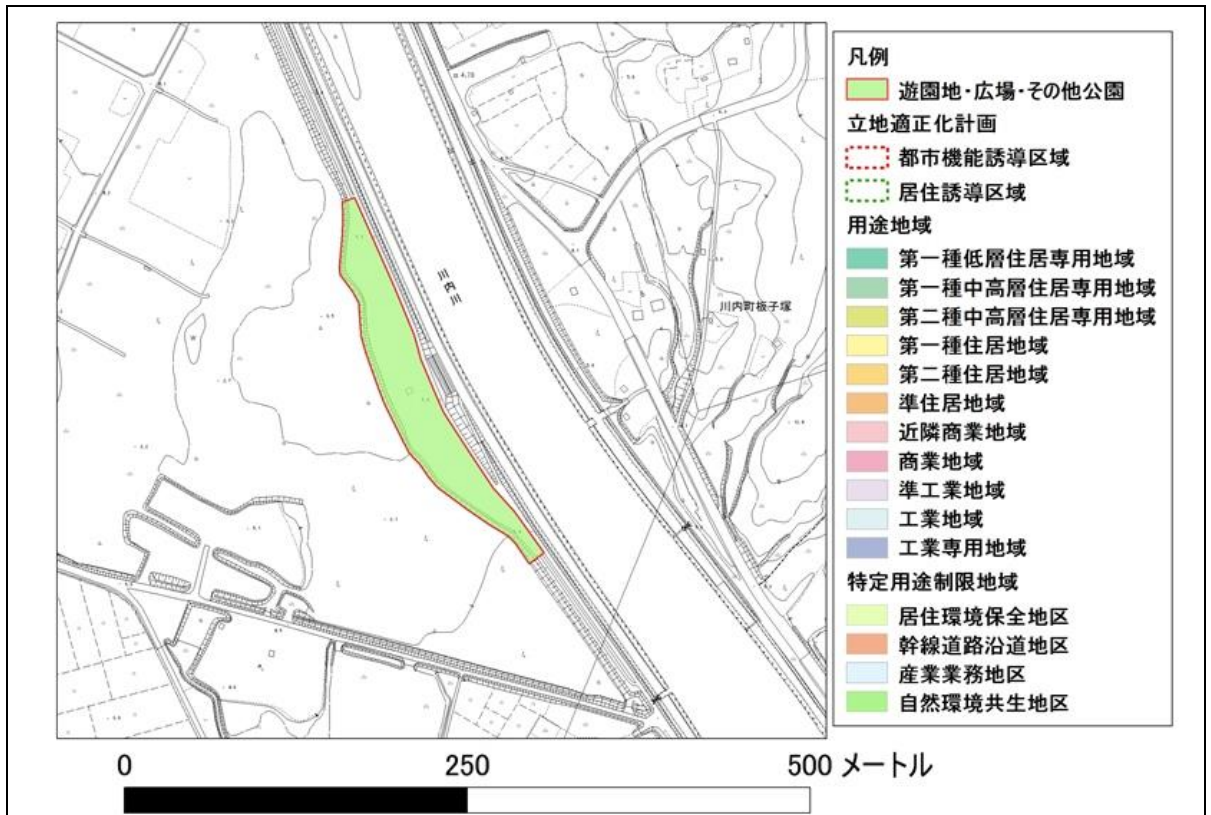
15.川内町ふれあい公園



状況

- 都市計画区域外です。
- 避難場所となっています。(地震・火災・津波)

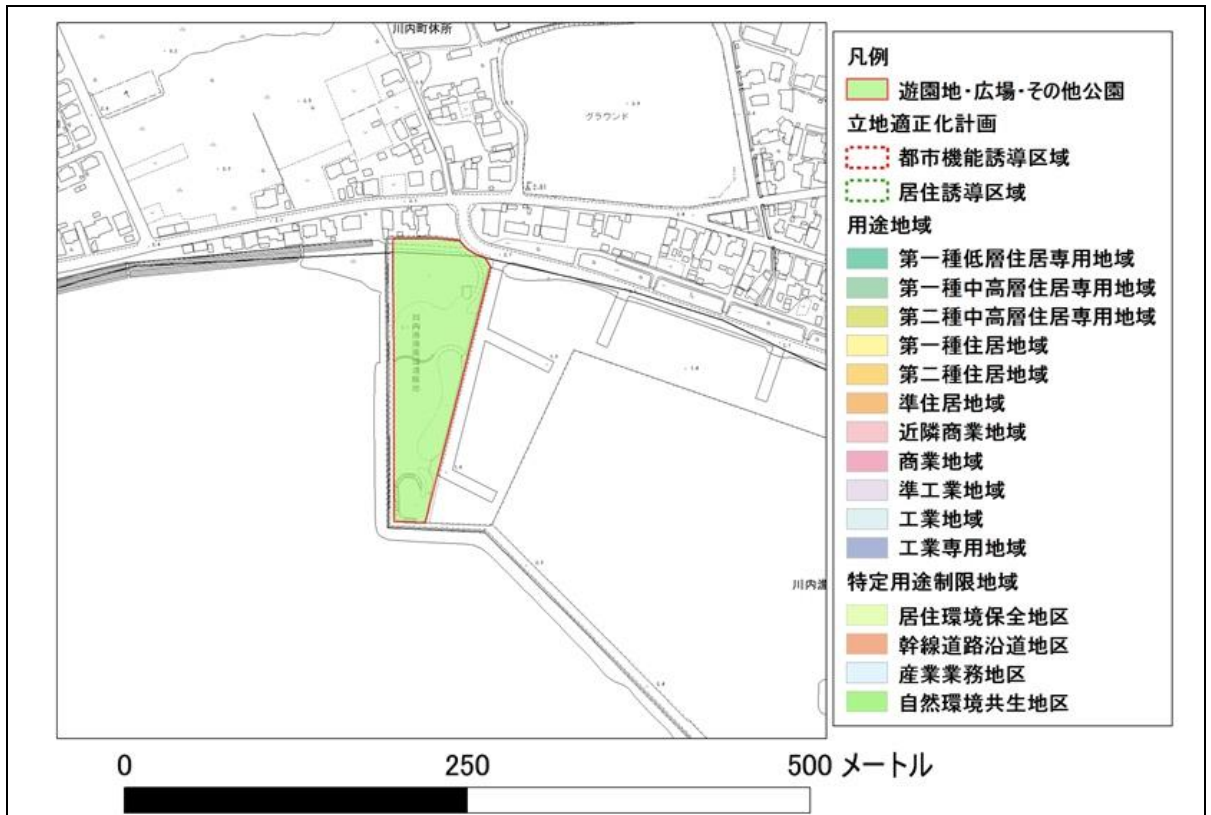
16.心と体をいやす水辺空間



状況

- 都市計画区域外です。
- ~~避難場所となっています。(地震・火災・津波)~~

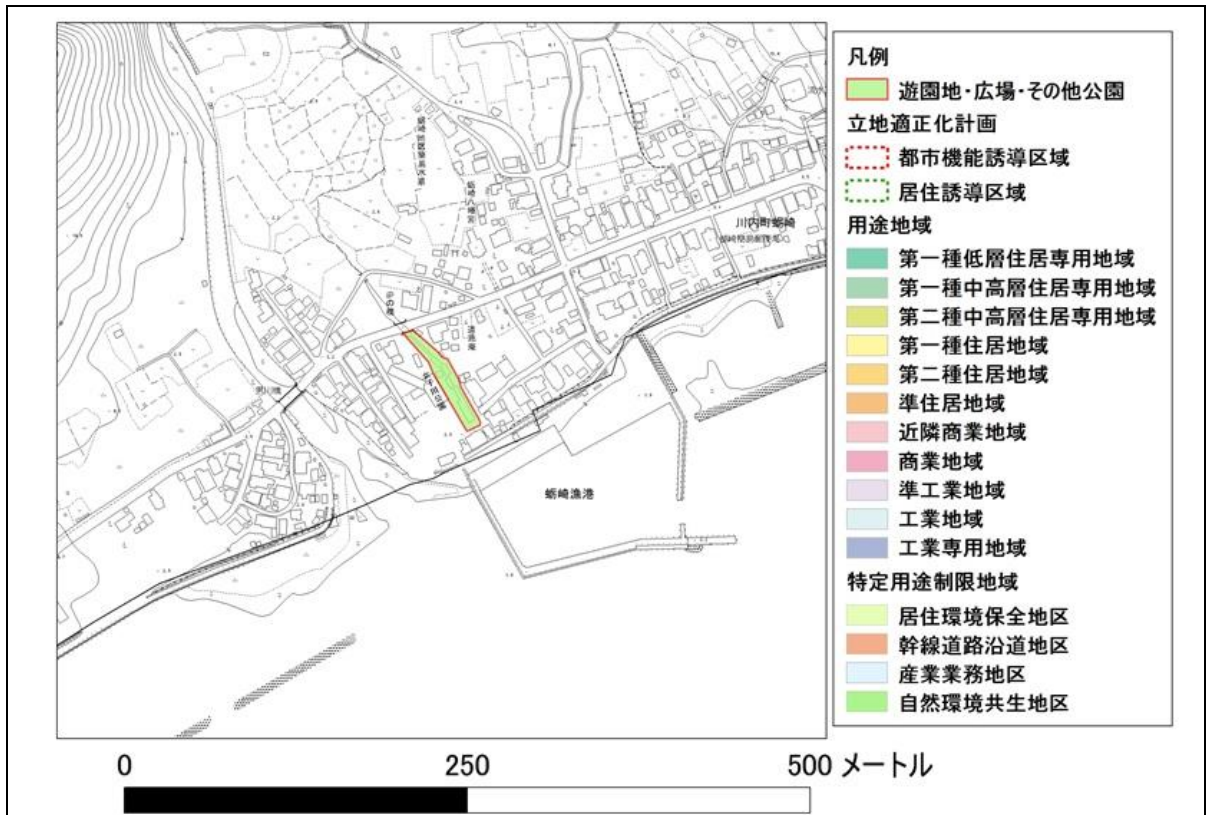
17.川内港緑地公園



状況

- 都市計画区域外です。
- ~~避難場所となっています。(地震・火災・津波)~~

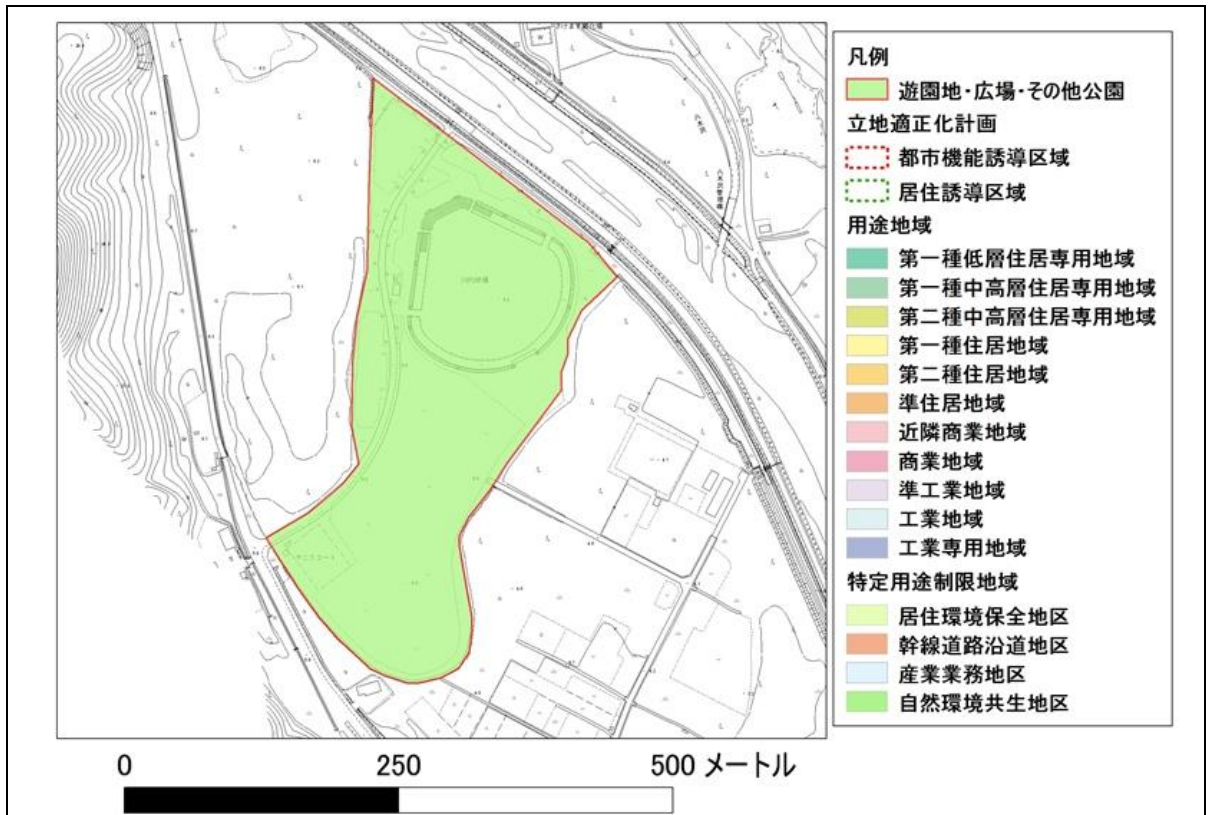
18.女子川河川公園



状況

- 都市計画区域外です。
- ~~避難場所となっています。(地震・火災・津波)~~

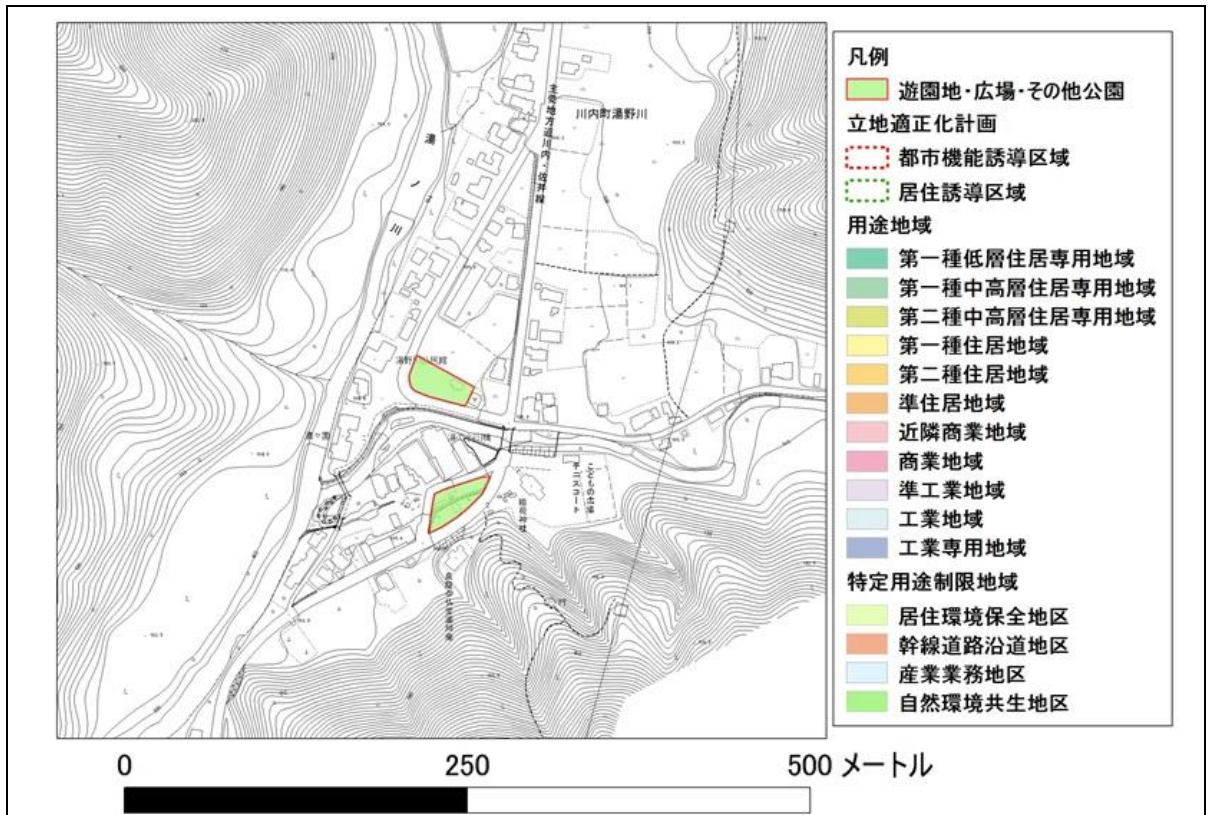
19.ふれあいスポーツパーク



状況

- 都市計画区域外です。
- ~~避難場所となっています。(地震・火災・津波)~~

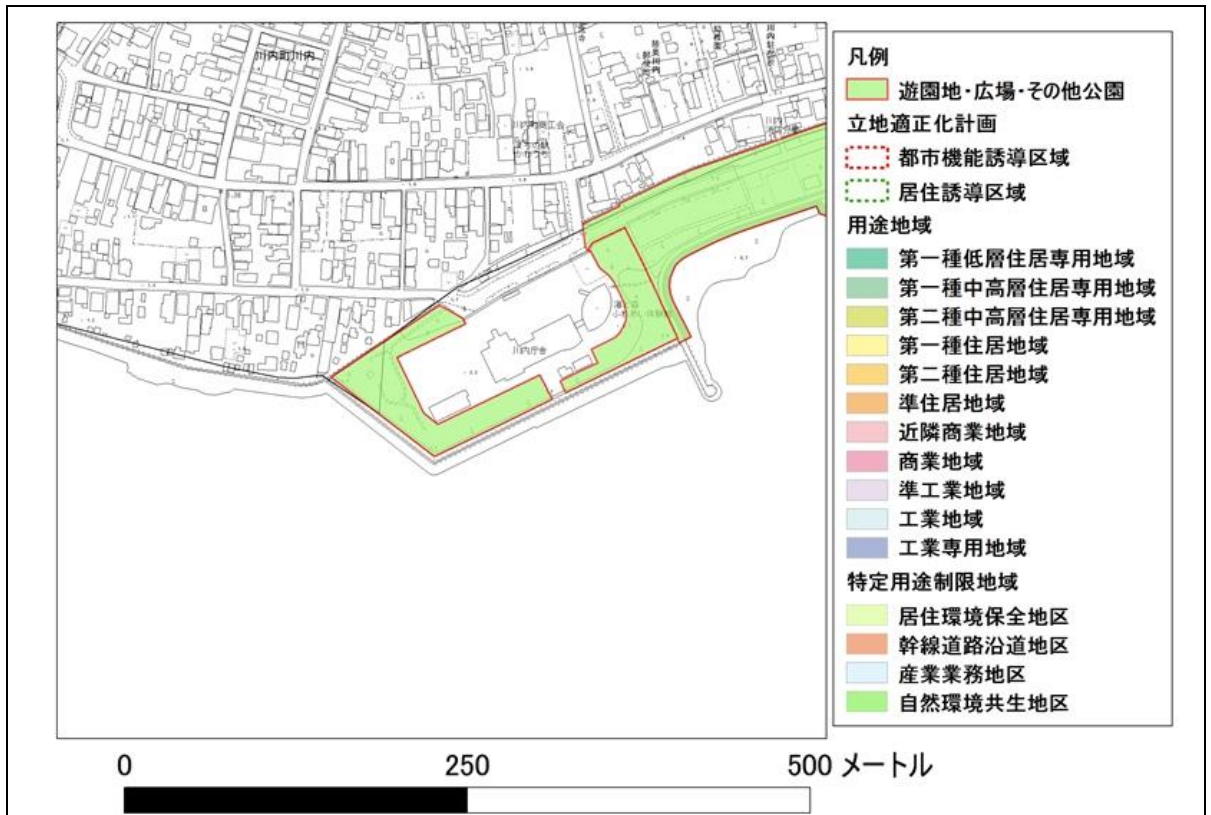
20.湯野川温泉公園



状況

- 都市計画区域外です。
- ~~避難場所となっています。(地震・火災・津波)~~

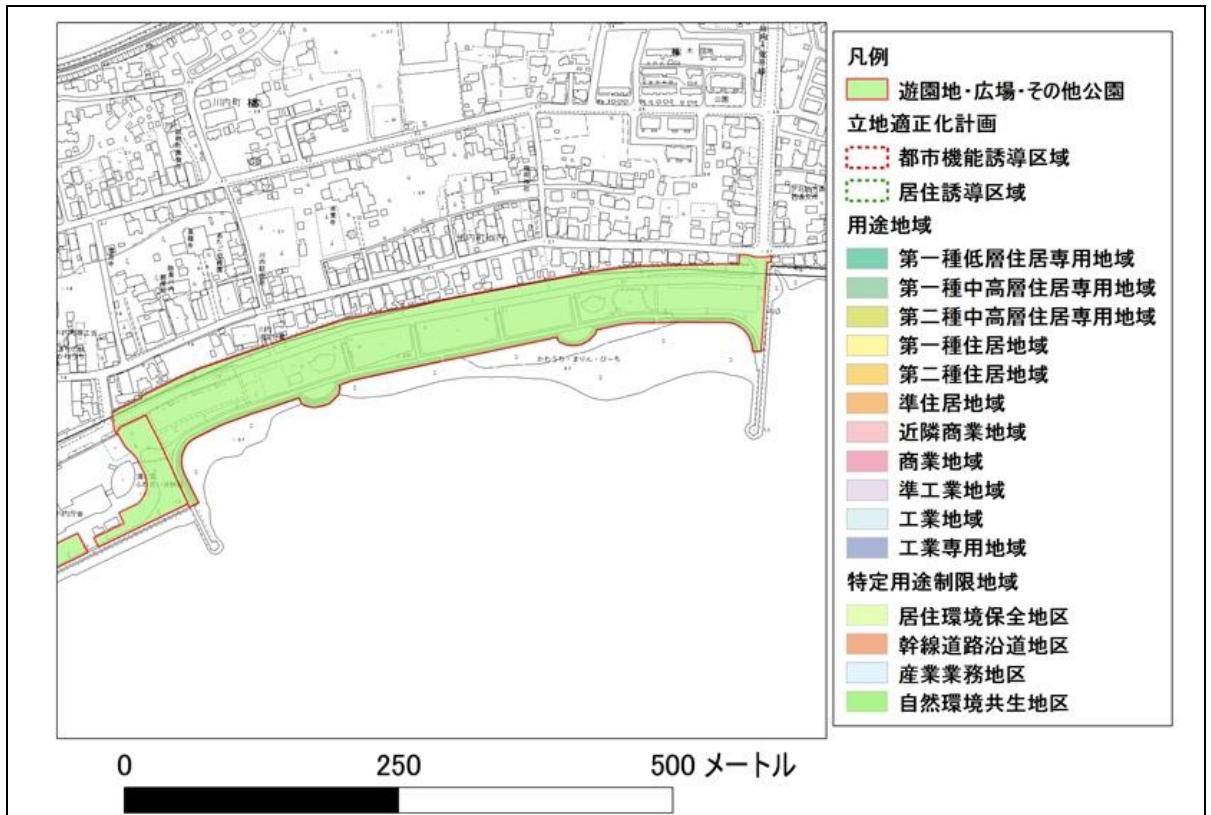
21.川内海辺公園



状況

- 都市計画区域外です。
- ~~避難場所となっています。(地震・火災・津波)~~

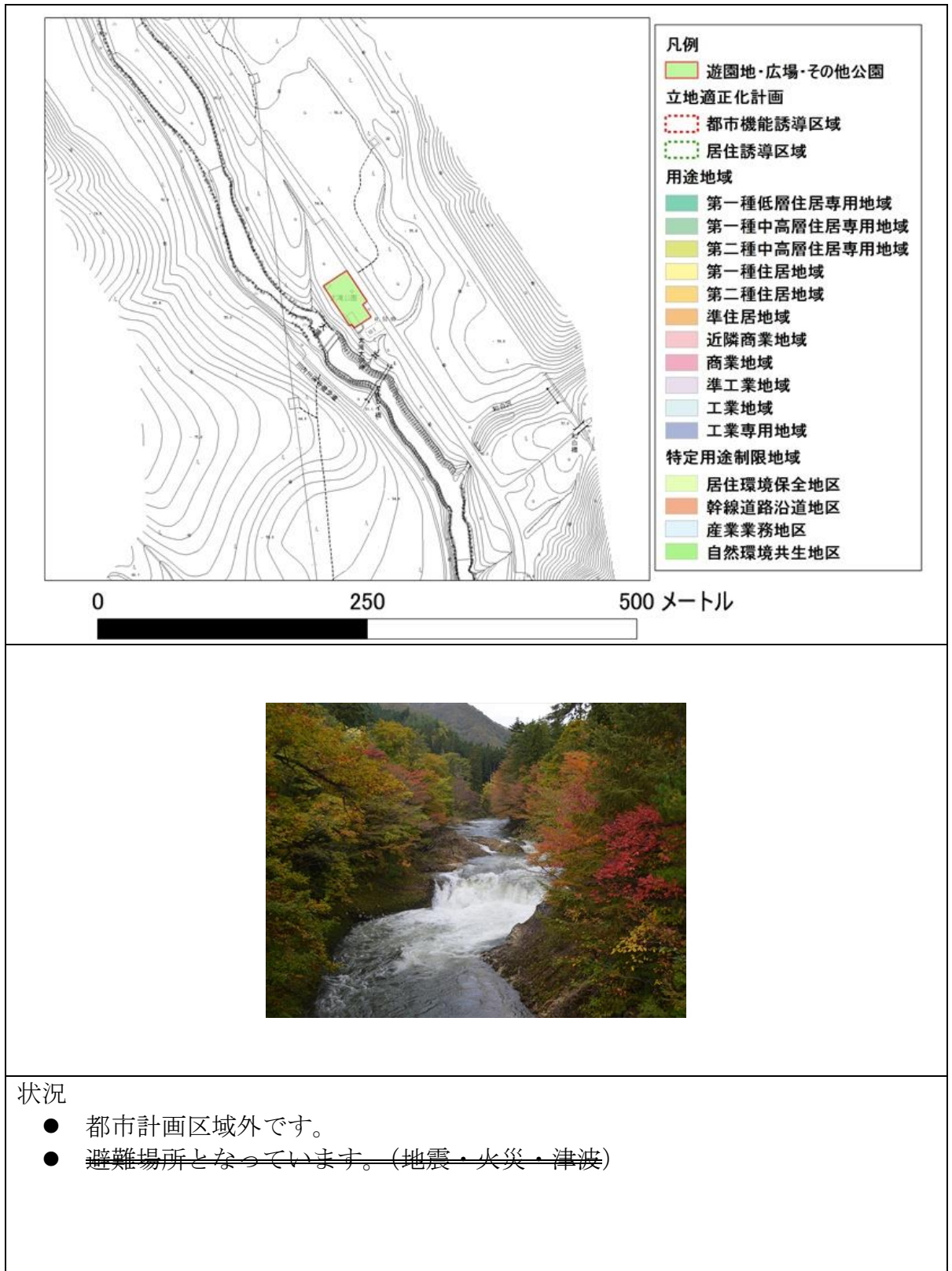
22.かわうちまりんびーち



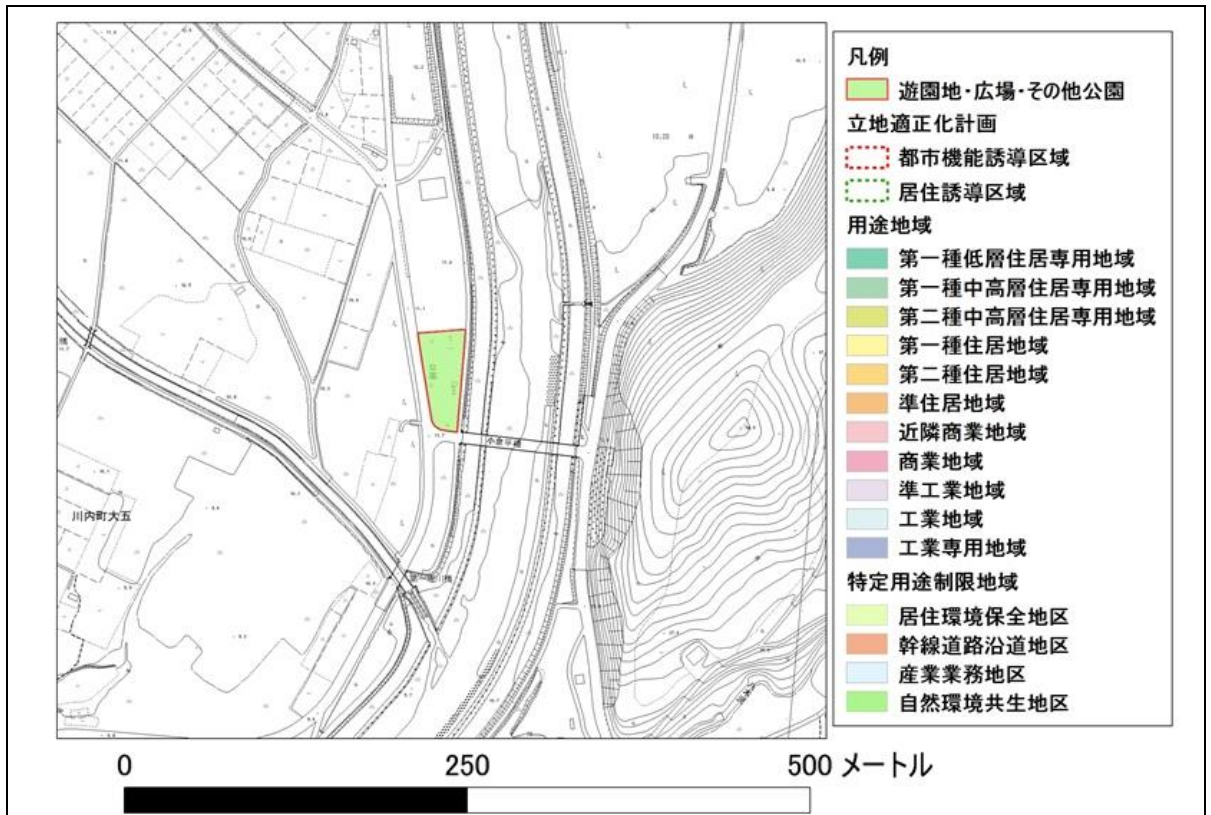
状況

- 都市計画区域外です。
- ~~避難場所となっています。(地震・火災・津波)~~

23.大滝公園



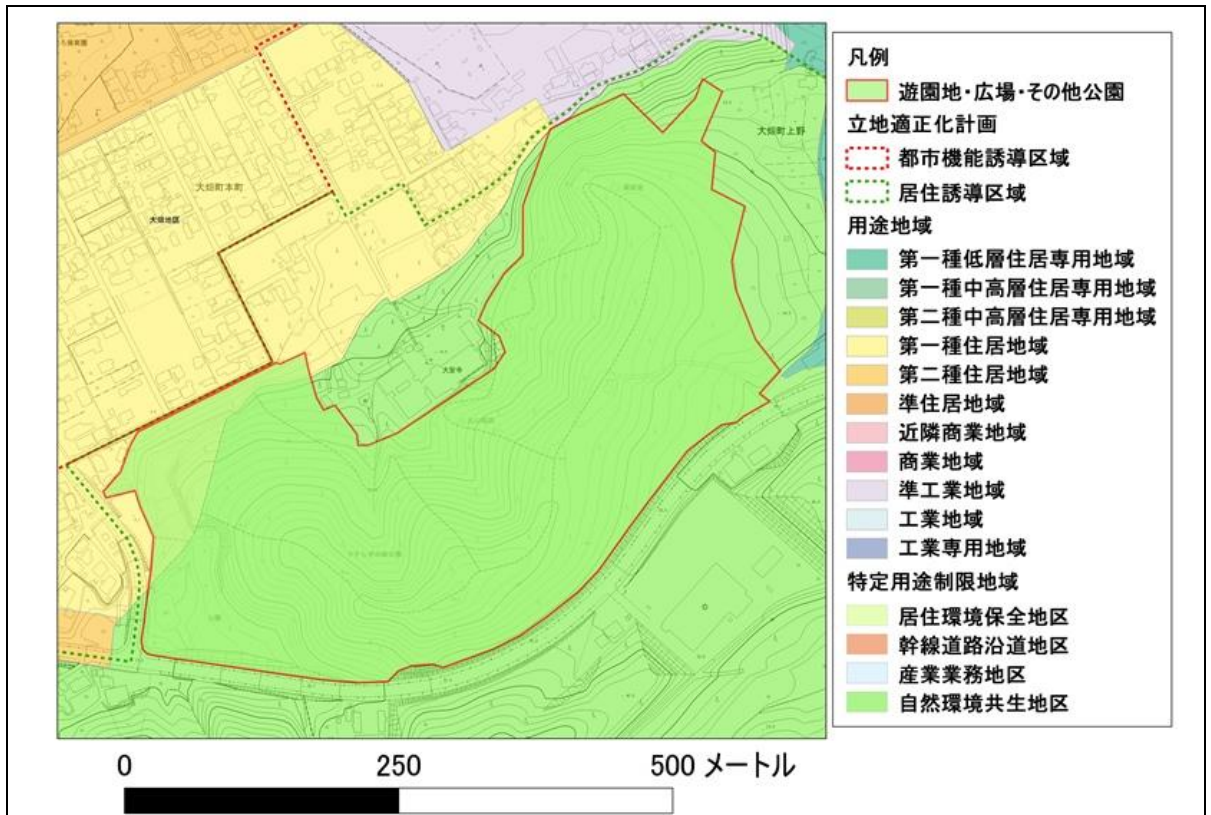
24.川内川河川公園



状況

- 都市計画区域外です。
- ~~避難場所となっています。(地震・火災・津波)~~

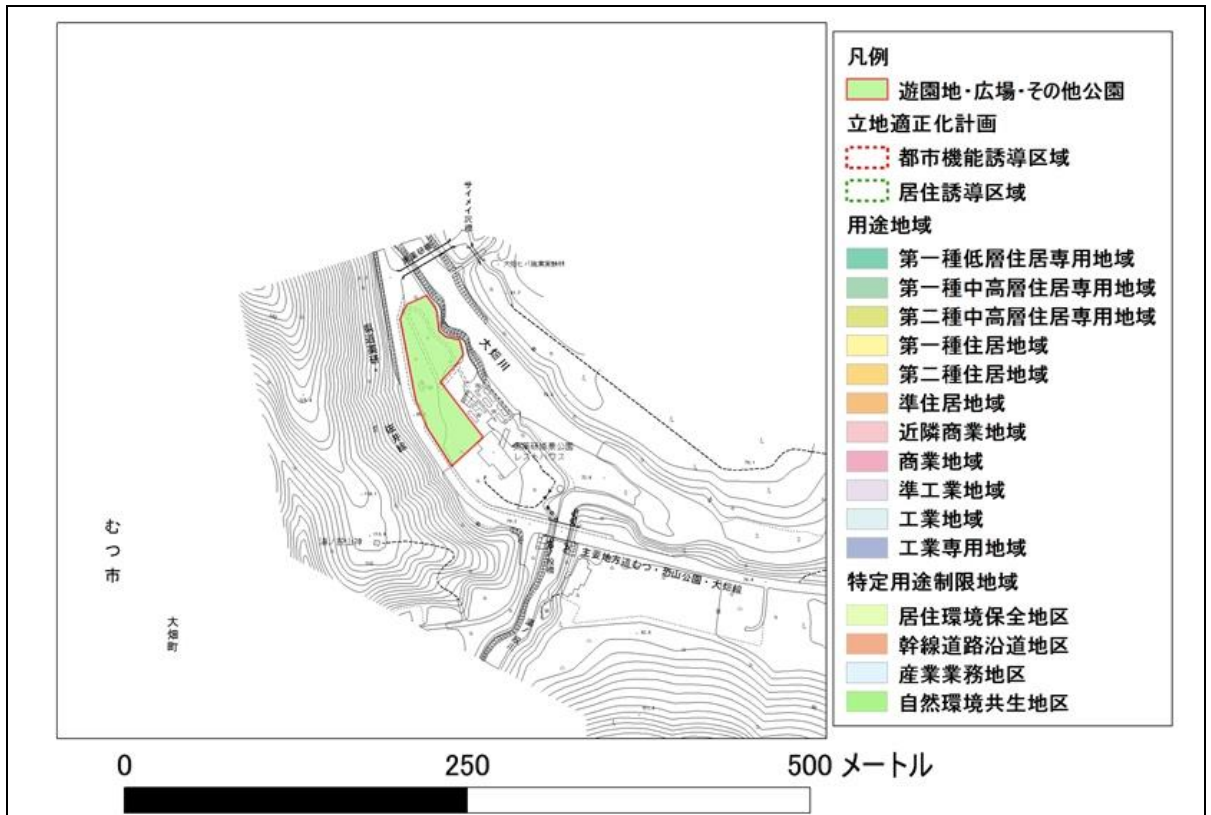
25.大畑町大安寺やすらぎの森公園



状況

- 用途地域と特定用途制限地域にまたがっています。
- ~~避難場所となっています。(地震・火災・津波)~~
- 1995年青森県により多目的保安林総合整備事業が行われました。

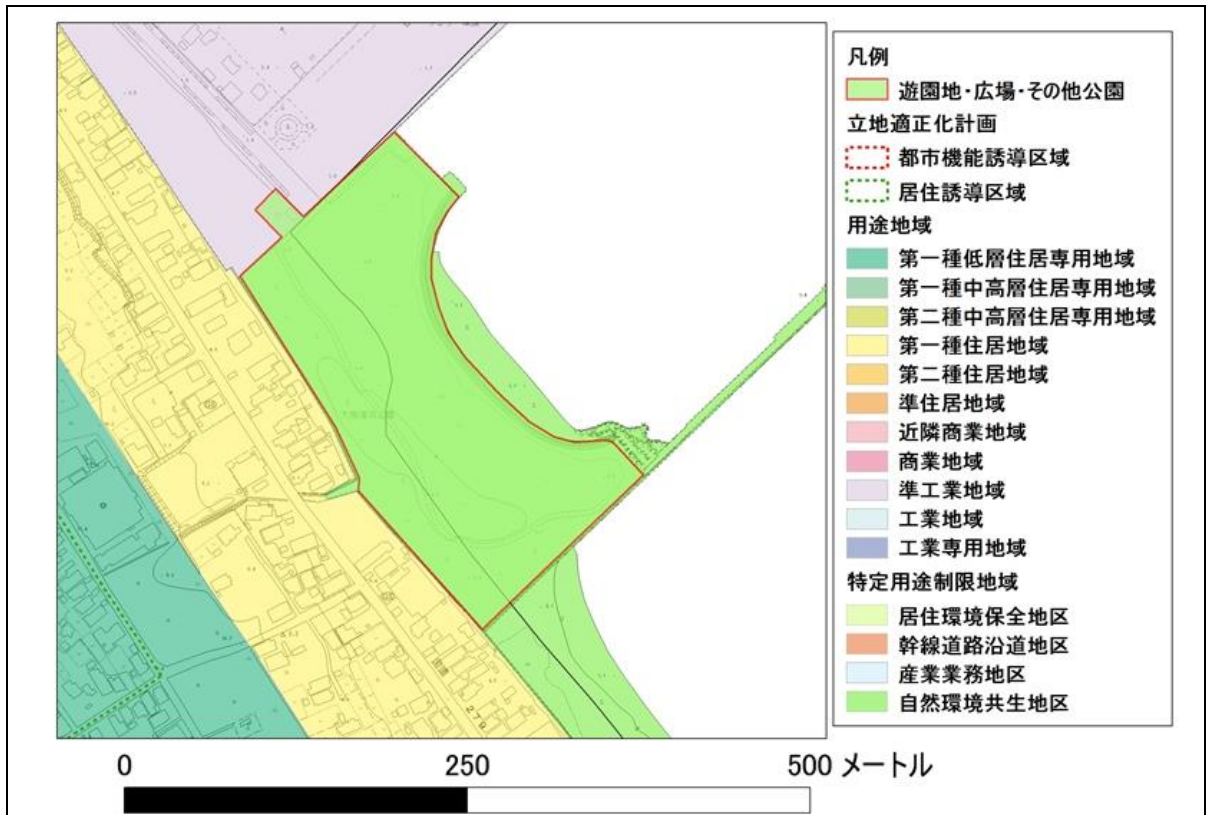
26.奥薬研修景公園



状況

- 都市計画区域外です。
- ~~避難場所となっています。(地震・火災・津波)~~

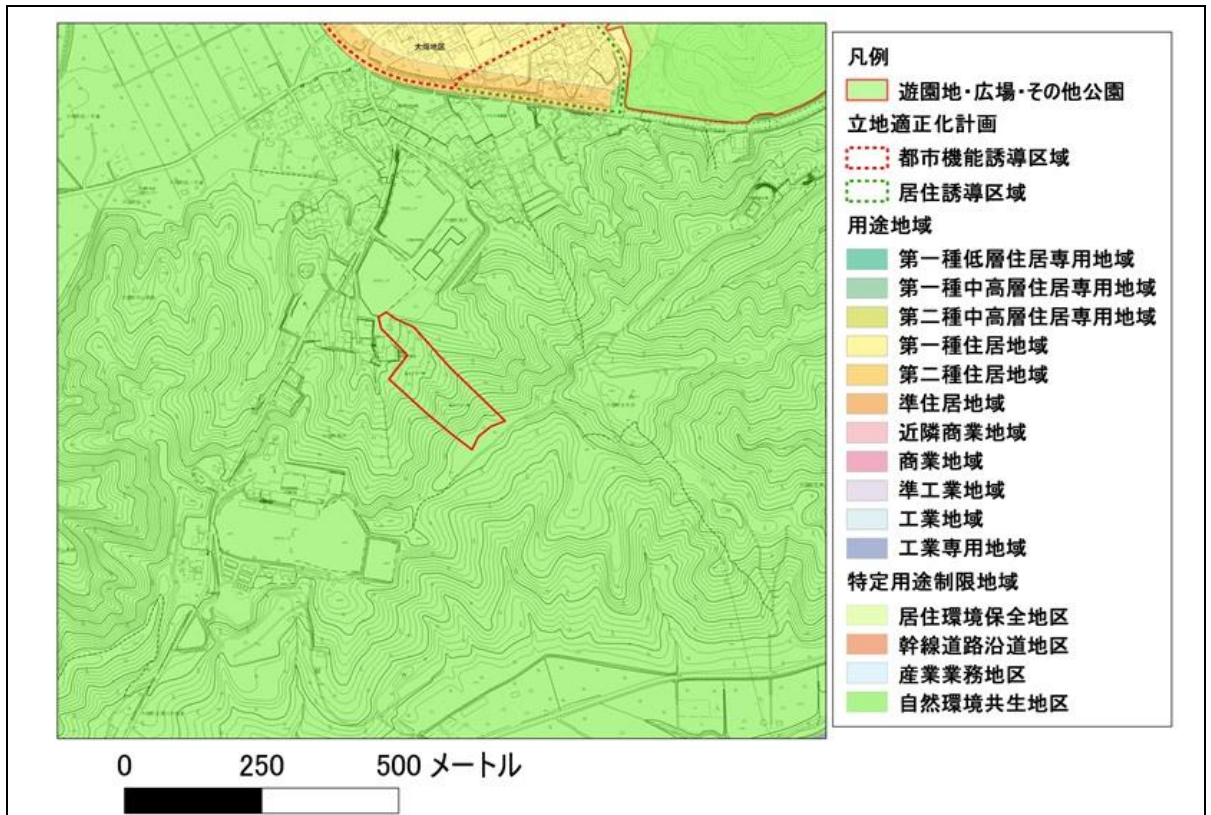
27.大畑海浜公園



状況

- 特定用途制限地域内です。
- ~~避難場所となっています。(地震・火災・津波)~~

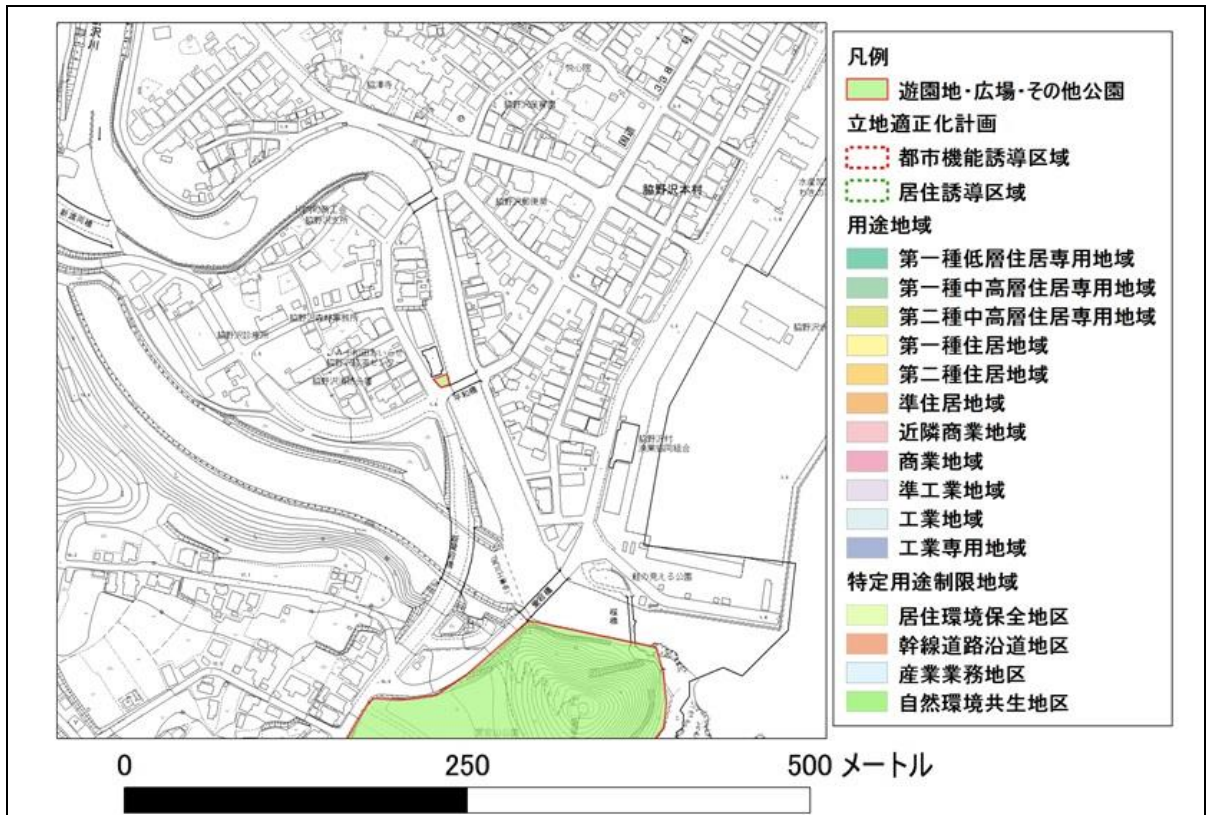
28. 兔沢スキー場



状況

- 特定用途制限地域内です。
- ~~避難場所となっています。(地震・火災・津波)~~

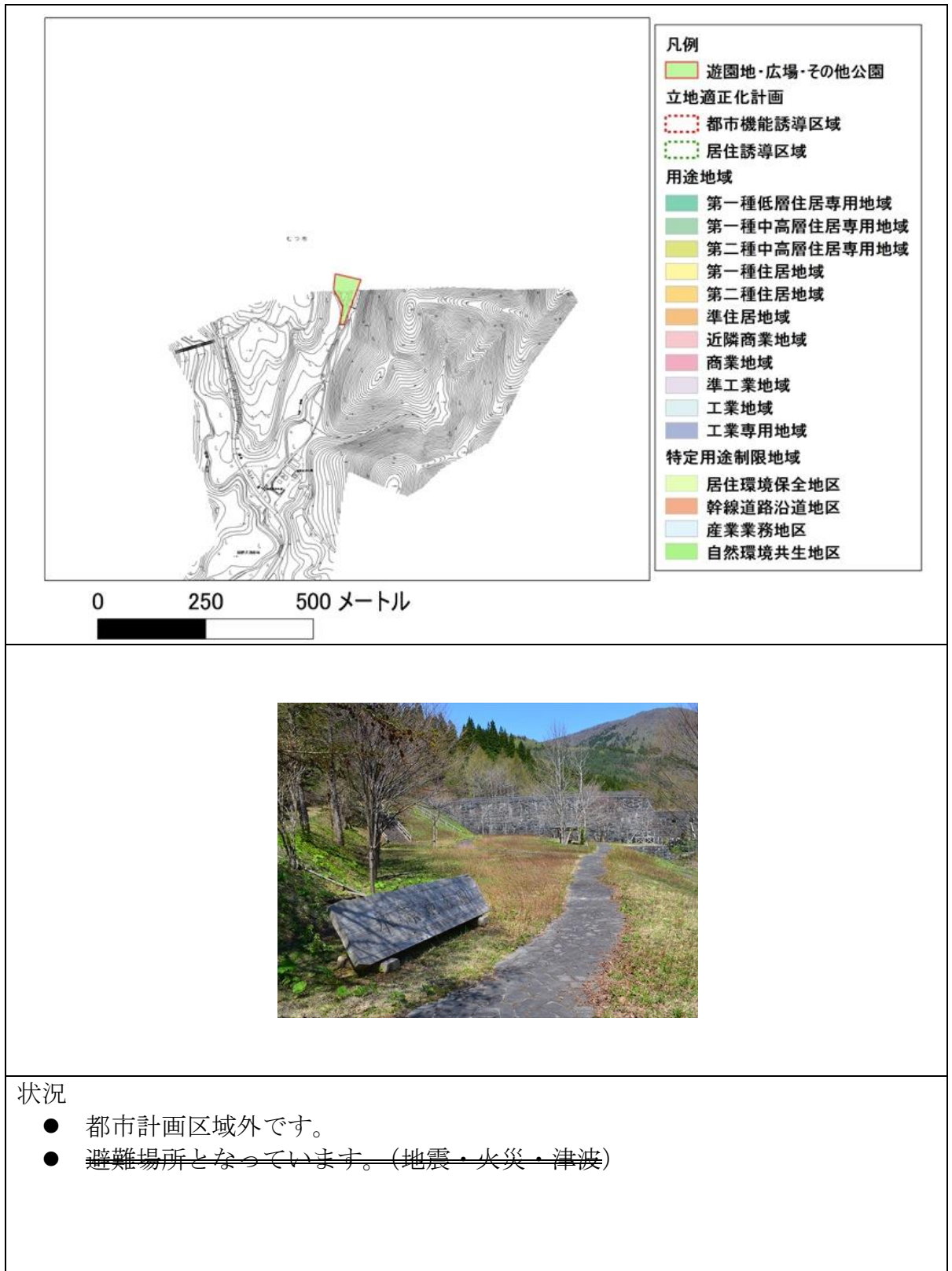
29.平和小公園



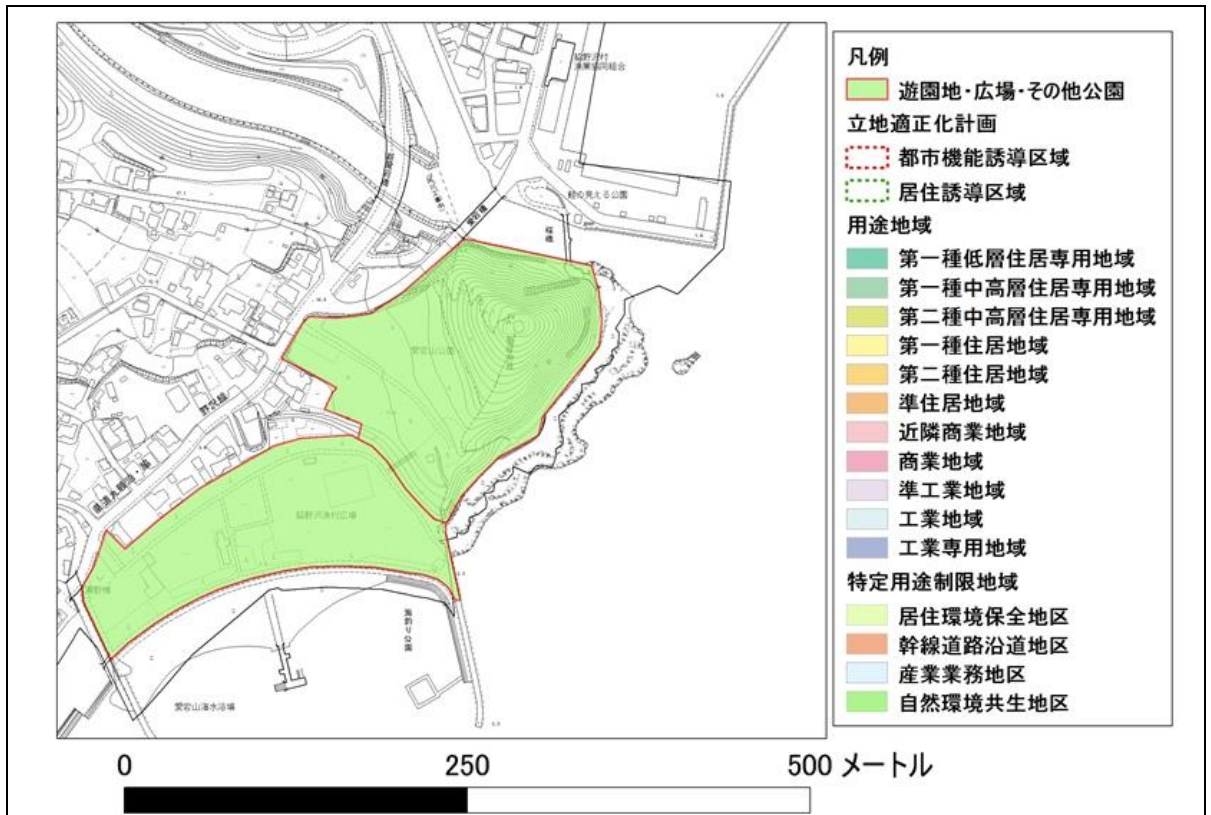
状況

- 都市計画区域外です。
- ~~避難場所となっています。(地震・火災・津波)~~

30. 蛸崎越沢水源地公園



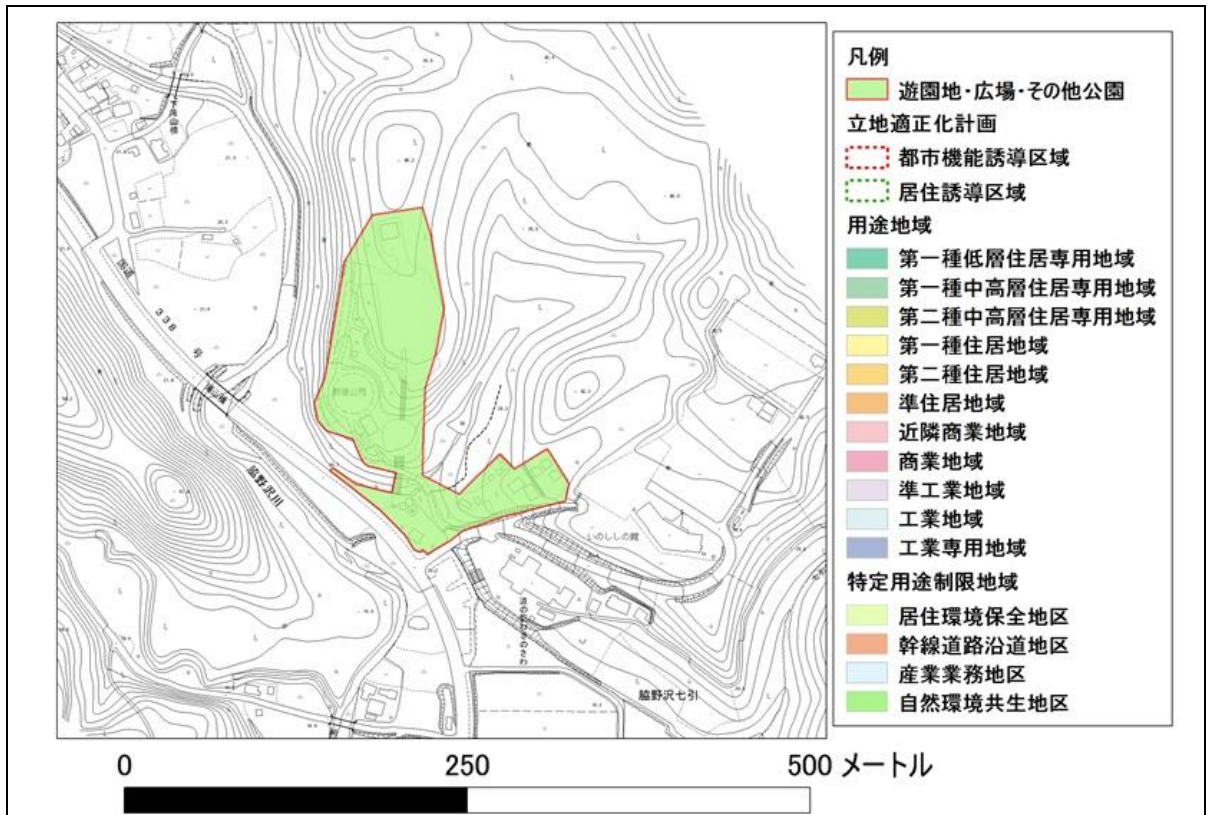
31.愛宕山公園



状況

- 都市計画区域外です。
- 避難場所となっています。(地震・火災・津波)

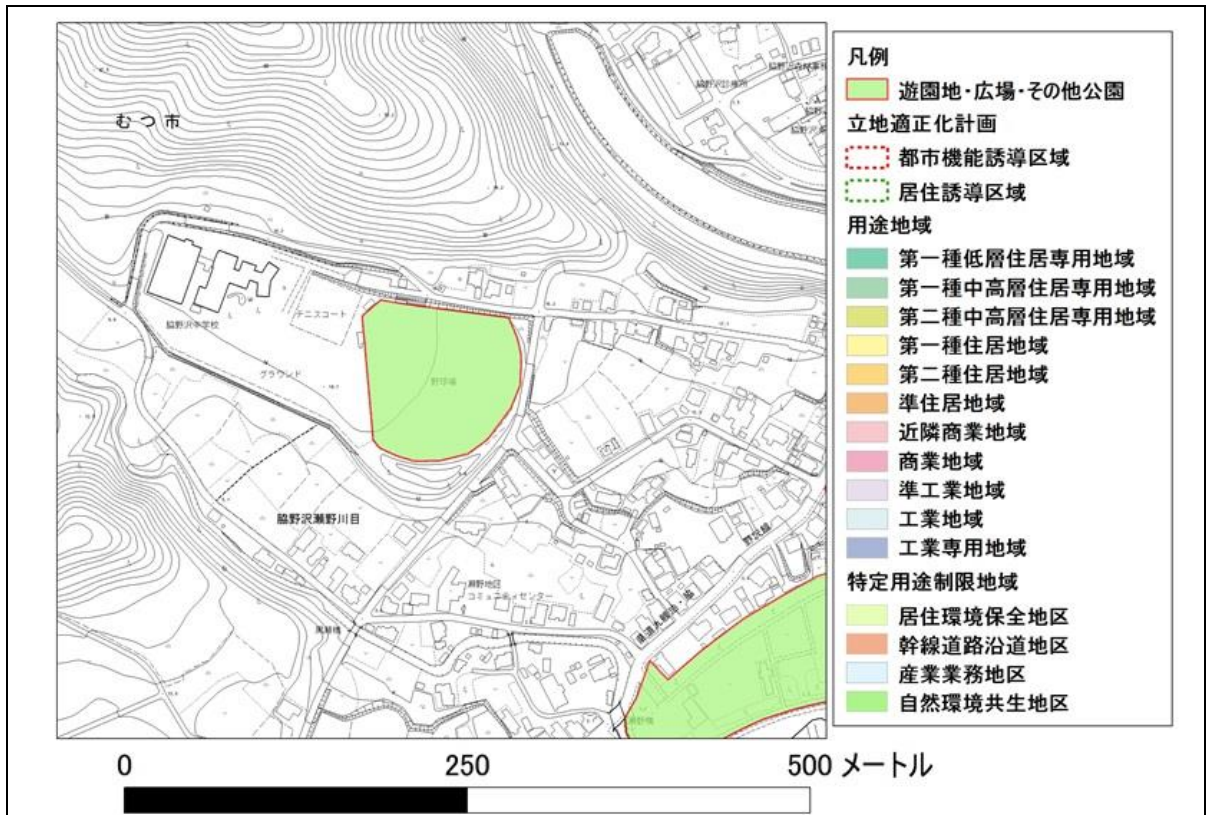
32.脇野沢山村広場



状況

- 都市計画区域外です。
- ~~避難場所となっています。(地震・火災・津波)~~

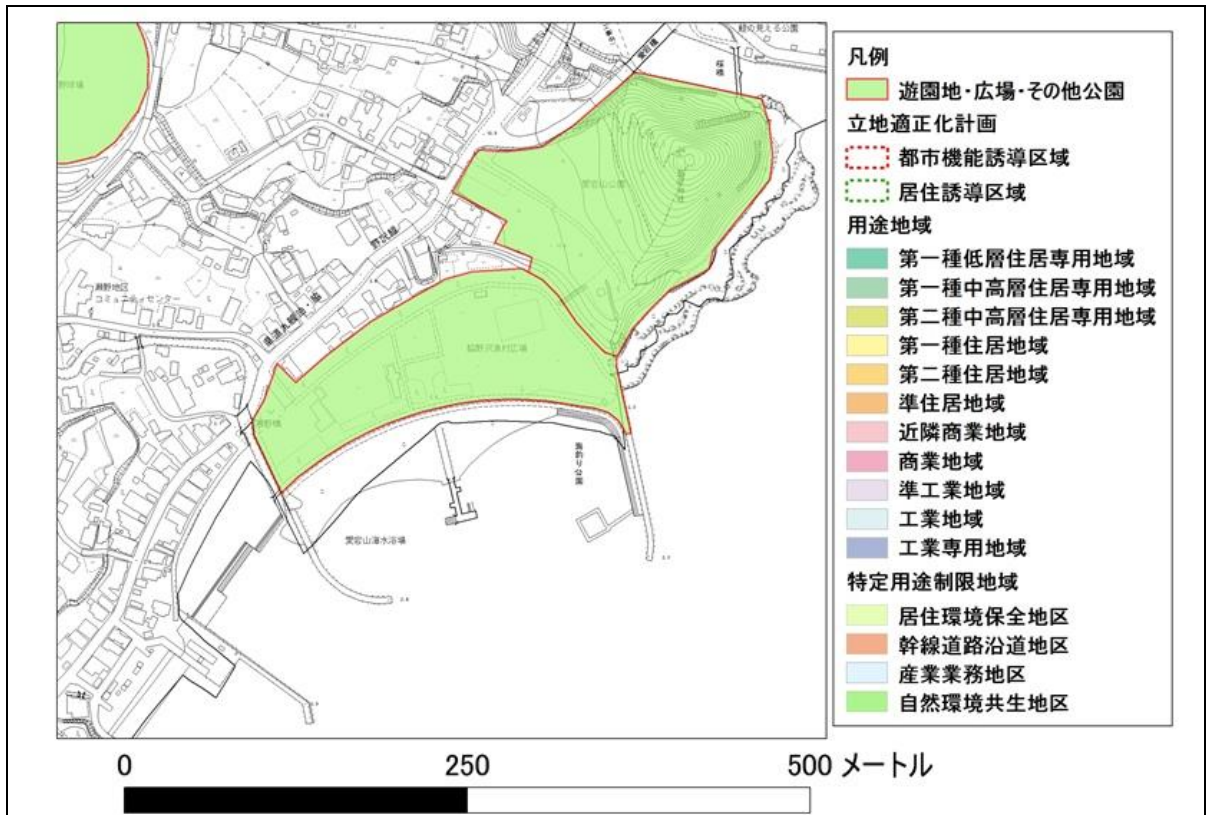
33.脇野沢総合運動場



状況

- 都市計画区域外です。
- 避難場所となっています。(地震・火災・津波)

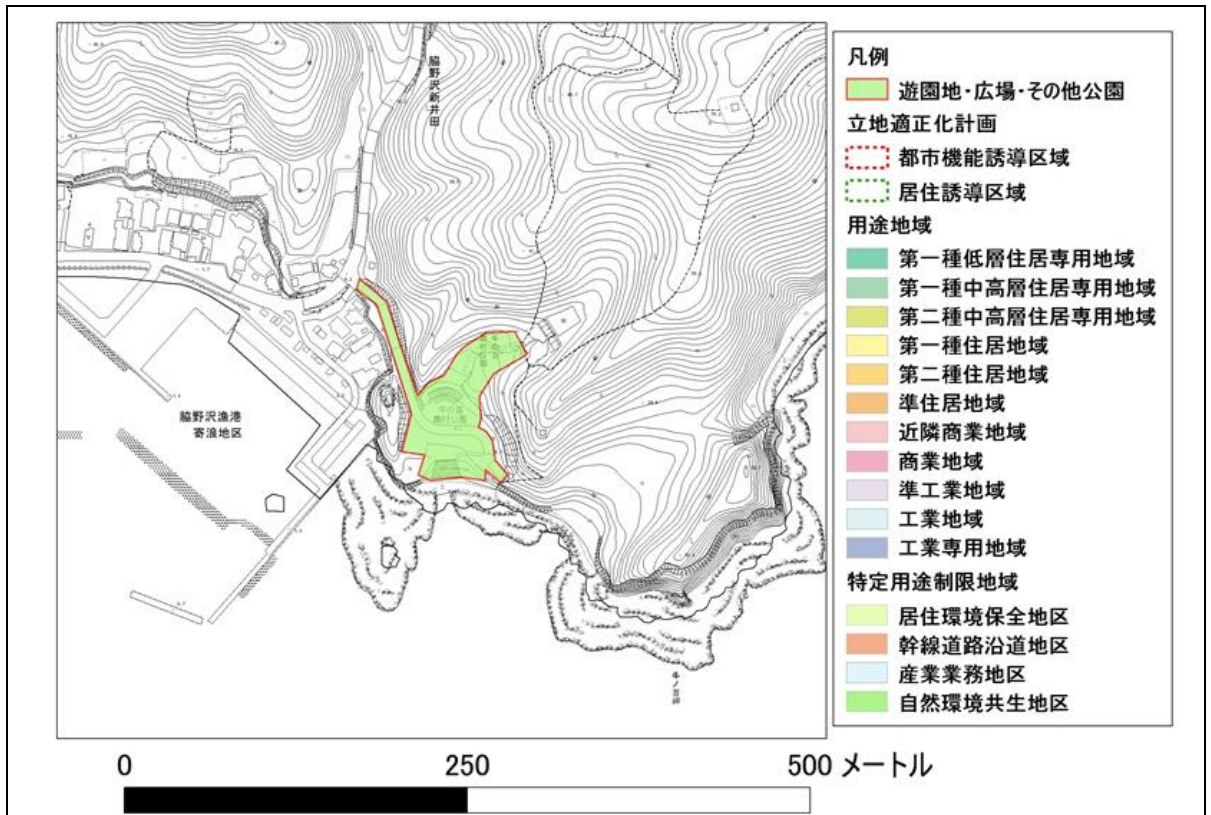
34.脇野沢漁村広場



状況

- 都市計画区域外です。
- ~~避難場所となっています。(地震・火災・津波)~~

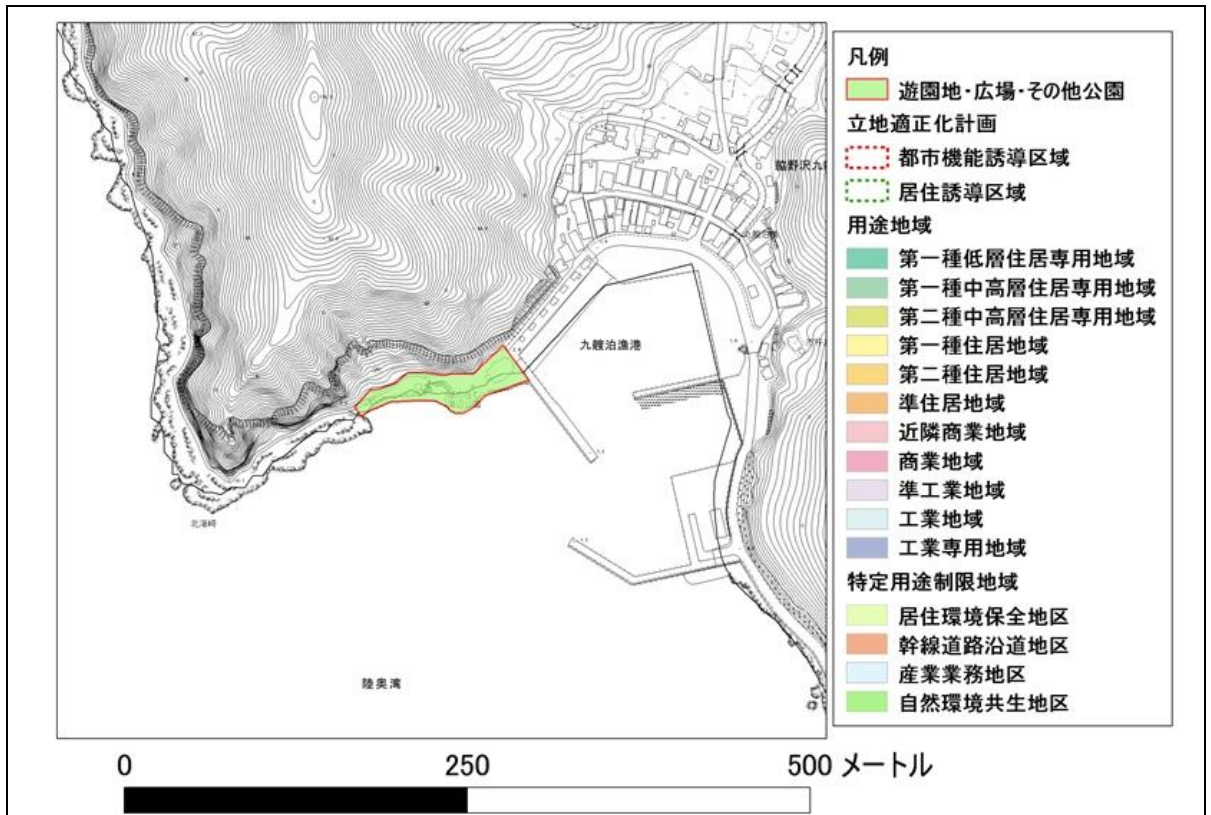
35.牛の首農村公園



状況

- 都市計画区域外です。
- ~~避難場所となっています。(地震・火災・津波)~~

36.猿の住む海辺公園



状況

- 都市計画区域外です。
- ~~避難場所となっています。(地震・火災・津波)~~

ハマナスのハマ子



2018年5月

「むつ市公園等について」

むつ市都市整備部都市計画課

青森県むつ市中央一丁目8番1号

TEL 0175-22-1111
